

An aerial photograph showing a wide, muddy river in the middle ground. Behind the river is a dense line of green trees, and further back, some residential buildings are visible. In the foreground, there are large, rectangular agricultural fields, likely corn, with distinct rows of crops and some bare soil paths.

平阴县黄河流域 生态保护和高质量发展规划

上海尼塔建筑景观设计有限公司
2020.05

平阴县人民政府办公室

平政办字〔2020〕17号

平阴县人民政府办公室 关于印发《平阴县黄河流域生态保护和高质量发展规划》的通知

各镇人民政府，各街道办事处，平阴经济开发区，县政府各部门：
《平阴县黄河流域生态保护和高质量发展规划》已经县政府同意，现印发给你们，请认真组织实施。

平阴县人民政府办公室
2020年5月18日

专家评审会概述

2020年3月29日，《平阴县黄河流域生态保护和高质量发展规划》评审会在济南召开。

参加评审会的专家有：山东大学经济学院余东华教授、山东师范大学地理与环境学院王成新教授、山东黄河勘测设计研究院解新勇高工、济南高新区生命科学城沙君明高级经济师、山东省宏观经济研究院刘德军研究员、中共中央党校（国家行政学院）刘杰博士后、副研究员、济南市工程咨询院瞿海峰研究员。

山东道一数字经济研究院邓长江院长主持会议。编制单位上海尼塔建筑景观设计有限公司薛松院长进行了汇报。

专家组听取了汇报，审查了相关资料，进行了详细质询和讨论，专家组形成评审意见，同意《规划》通过评审，并提出三条改进建议。



《平阴县黄河流域生态保护和高质量发展规划》评审会

参会人员签到表

2020.3.29


序号	姓 名	单 位	职称/职务/专业	签 名
1	余东华	山东大学经济学院	教 授	余东华
2	王成新	山东师范大学地理与环境学院	教 授	王成新
3	解新勇	山东黄河勘测设计研究院	高 工	解新勇
4	沙君明	济南高新区生命科学城	高级经济师	沙君明
5	刘德军	山东省宏观经济研究院	研究员	刘德军
6	刘 杰	中共中央党校（国家行政学院）	博士后、副研究员	刘杰
7	瞿海峰	济南市工程咨询院	研究员	瞿海峰
8	赵广强	平阴县发改局	副局长	赵广强
9	卢兴旺	平阴县发改局	迁建办主任	
10	张 磊	平阴县水务局	副局长	张磊
11	陈元友	平阴县自然资源局	副局长	陈元友
12	尹逊海	平阴县黄河管理局	局 长	尹逊海
13	薛 松	上海尼塔建筑景观设计有限公司	院 长	薛松
14	邓长江	山东道一数字经济研究院	研究员	邓长江
15				
16				
17				

专家评审会意见

2020年3月29日，平阴县政府组织有关专家，对上海尼塔建筑景观设计有限公司承担编制的《平阴县黄河流域生态保护和高质量发展规划》（以下简称《规划》）进行了评审。专家组听取了汇报，审查了相关资料，经质询和讨论，形成评审意见如下：

- 一、《规划》语言精练、内容翔实，具有一定的可操作性。
 - 二、《规划》梳理了编制背景，分析了区域现状，提出了目标定位，从生态、文化、产业角度提出了战略与对策。
 - 三、《规划》定位准确、目标明晰、重点突出，对实现平阴黄河流域生态保护与高质量发展具有指导意义。
- 专家组同意《规划》通过评审，并提出以下建议：
- 1. 进一步提高规划站位，加强与国家和省市相关规划的衔接。
 - 2. 建议规划范围覆盖全域，进一步强化产业高质量发展的相关内容。
 - 3. 按照规划的规范要求进一步完善文本。


《平阴县黄河流域生态保护和高质量发展规划》评审会
专家签字表

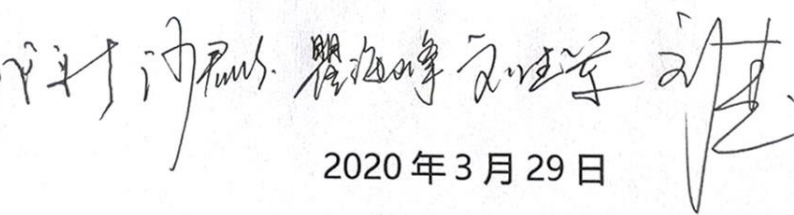
序号	姓名	单位	专业	职称	签名
1	余东华	山东大学经济学院	应用经济学	教授	
2	王成新	山东师范大学地理与环境学院	城市管理/区域发展与产业规划	教授	
3	解新勇	山东黄河勘测设计研究院	环境生态学	高工	
4	沙君明	济南高新区生命科学城	区域经济学	高级经济师	
5	刘德军	山东省宏观经济研究院	区域经济学	研究员	
6	刘杰	中共中央党校（国家行政学院）	区域经济发展	博士后、副研究员	
7	瞿海峰	济南市工程咨询院	区域经济学	研究员	

《平阴县黄河流域生态保护和高质量发展规划》
专家评审意见

2020年3月29日，平阴县政府组织有关专家，对上海尼塔建筑景观设计有限公司承担编制的《平阴县黄河流域生态保护和高质量发展规划》（以下简称《规划》）进行了评审。专家组听取了汇报，审查了相关资料，经质询和讨论，形成评审意见如下：

- 一、《规划》语言精练、内容翔实，具有一定的可操作性。
 - 二、《规划》梳理了编制背景，分析了区域现状，提出了目标定位，从生态、文化、产业角度提出了战略与对策。
 - 三、《规划》定位准确、目标明晰、重点突出，对实现平阴黄河流域生态保护与高质量发展具有指导意义。
- 专家组同意《规划》通过评审，并提出以下建议：
- 1. 进一步提高规划站位，加强与国家和省市相关规划的衔接。
 - 2. 建议规划范围覆盖全域，进一步强化产业高质量发展的相关内容。
 - 3. 按照规划的规范要求进一步完善文本。

专家组组长签字：

专家签字：

2020年3月29日

目录

前言 规划总纲

第一章 项目背景研究

1. 黄河文化背景
2. 国家战略背景

第二章 现状挖掘分析

1. 上位规划解读
2. 项目基本信息
3. 区域文化特质
4. 分段资源特征

第三章 目标概念定位

1. 总体定位
2. 主题概念
3. 核心策略

第四章 连水-生态流域构建

1. 水利
2. 水生态
3. 水景观
4. 亲水活动

第五章 串路-大健康绿道构建

1. 大健康绿道网络布局
2. 绿道风貌和重要节点
3. 绿道服务设施布局
4. 绿道主题活动植入

第六章 开花-四季景观风貌构建

1. 植栽搭配原则
2. 植栽配置方案
3. 特色节点营造

第七章 兴业-大康养产业构建

1. 产业规划衔接
2. 产业发展定位
3. 产业体系构建
4. 特色产业布局
5. 分区产业导向

第八章 靓村-村庄提质路径构建

1. 制高点：品牌高质量发展
2. 引爆点：业态高质量发展
3. 经营点：运营模式高质量发展
4. 受益点：村民生活高质量发展

第九章 3年行动计划

1. 流域基础工程推进计划
2. 各街镇农旅项目推进计划
3. 重点项目申报列表

前言：规划总纲

一、规划范围

本轮规划范围为平阴县所辖全部国土面积，总计827 平方公里，共辖2个街道（榆山街道办事处、锦水街道办事处），6个（安城镇、玫瑰镇、东阿镇、洪范池镇、孔村镇、孝直镇）。

其中，黄河南岸（长度约40公里）依托浪溪河、玉带河、锦水河和安栾河几条重要支流的周边片区为重点研究范围，面积约115平方公里。

二、规划期限

本规划期限为2020-2035年，分为近期和远期两个发展阶段，其中：

- 近 期：2020-2023年
- 远 期：2024-2035年

三、规划原则

- 生态保护
- 文化传承
- 产业升级

三、规划依据

1、国家法律法规及相关文件依据

《中华人民共和国水污染防治法》（2008年）
《中华人民共和国城乡规划法》（2007年）
《中华人民共和国文物保护法》（2002年）
《中华人民共和国土地管理法》（1999年）
《中华人民共和国森林法》（1998年）
《中华人民共和国环境保护法》（1989年）
《中华人民共和国消防法》（1989年）
《中华人民共和国河道管理条例》（1988年）
《中华人民共和国野生植物保护条例》（1997年）
《中华人民共和国自然保护区条例》（1994年）

2、国家行业标准及相关条例依据

《旅游规划通则》（GB/T18971-2003）
《旅游区（点）质量等级的划分与评定（修订）》（GB/T17775-2003）
《旅游资源分类、调查与评价》（GB/T18972-2003）
《风景名胜区规划规范》（GB/T50298-1999）
《旅行社管理条例》（2001）
《旅游发展规划管理办法》（2000年10月26日国家旅游局令第12号）

3、主要规划依据

《平阴县“十三五”规划纲要》
《平阴县城市总体规划（2017年—2035年）》
《平阴县土地利用总体规划（2006-2020年）2017调整方案》
《平阴县乡村振兴战略规划（2018-2022年）》
《平阴县综合交通发展规划（2014-2030年）》
以及平阴县各乡镇街道的黄河流域生态保护和高质量发展工作计划

01

项目背景研究

1. 黄河文化背景
2. 国家战略背景

黄河文化背景

黄河，滋养了整个中国
是中华民族的母亲河

没有什么比黄河更能代表中华文明的悠久历史与富足文化。
千百年来，黄河是中国人赖以生存和繁荣的摇篮。
黄河不仅是中国的一条大河，也是中国精神的象征。



黄河文化背景

华夏母亲河： 强大的民族凝聚力

黄河全长 5464KM，是世界上唯一传承至今的文明。
“万姓同根，万宗同源” 的根亲观念，使得诞生伏羲、黄帝、炎帝等华夏先祖的黄河流域，成为海内外亿万华人心目中姓氏、宗族、家庭的根脉之地。

西孕育，东抗争： 自强拼搏的奋斗精神

黄河流域涉及九个省区，西部为游牧文化，东部为农耕文化。其中以关中地区、河洛地区为代表的都城文化，是农耕时代发展水平的最高代表。
历史上黄河下游水患众多，千百年沿黄流域人民与黄河水患的抗争史，体现了国人不畏艰难、奋发图强的精神内涵，也是传承至今的黄河文化核心。

黄河文化背景

上游河道最长；中游流域最大、古文明最集中；下游流域最小，史上曾多次改道，多段“悬河”。



黄河文化背景

北渎济水

济水，是我国古代四大独立入海的河流之一，发源于河南省济源市王屋山上的太乙池，历史上与黄河、长江、淮河齐名，并称为“四渎”，“三隐三现”，神秘莫测。

相比黄河泛滥、长江凶险、淮河洪涝，济水水量适中，水流清澈，滋养了河南、山东大片农耕平原，济源、济宁、济南、济阳都借水得名。

黄河抢道

黄河入海口一直在改变，历史上北至海河，南至淮河。现代黄河河道，形成于1855年，大部分是借道古济水，流经菏泽、济宁、泰安、聊城、德州、济南、淄博、滨州、东营9市的25个县（市、区）入海，总长628km。

河道上宽下窄，最窄处位于平阴玫瑰镇与东阿艾山卡口处，宽度仅275m。泥沙淤积严重，历史上水灾水患多。南北河道之间的三角地带，成为黄河水患的核心影响区，涵盖菏泽、济宁、聊城、平阴等市县。



国家战略背景

十八大以来，沿黄九省区都留下了习近平总书记考察调研的足迹。

习近平总书记《在黄河流域生态保护和高质量发展座谈会上的讲话》（2019.9.18）
（2019.10.15新华网报道）

- 加强生态环境保护：上游推进实施一批重大生态保护修复和建设工程，提升水源涵养能力。中游突出抓好水土保持和污染治理。下游要做好保护工作，促进河流生态系统健康，提高生物多样性。
- 保障黄河长治久安：要完善水沙调控机制，解决九龙治水、分头管理问题，实施河道和滩区综合提升治理工程，减缓黄河下游淤积，确保黄河沿岸安全。
- 推进水资源节约集约利用：坚持**以水定城、以水定地、以水定人、以水定产**，把水资源作为最大的刚性约束，合理规划人口、城市和产业发展。
- 推动黄河流域高质量发展：沿黄河各地区从实际出发，**宜水则水、宜山则山，宜粮则粮、宜农则农，宜工则工、宜商则商**，积极探索富有地域特色的高质量发展新路子。
- 保护、传承、弘扬黄河文化：要深入挖掘黄河文化蕴含的时代价值，讲好“黄河故事”，延续历史文脉，坚定文化自信，为实现中华民族伟大复兴的中国梦凝聚精神力量。

中央财经委员会第六次会议针对黄河流域生态保护和高质量发展问题，习近平总书记发表重要讲话（2020.1.3）

- 发挥山东半岛城市群龙头作用，推动沿黄地区中心城市及城市群高质量发展。要坚持**以水定地、以水定产**，倒逼产业结构调整，建设现代产业体系。要实施黄河文化遗产系统保护工程，打造具有国际影响力的**黄河文化旅游带**，开展黄河文化宣传，大力弘扬黄河文化。

国策层面 黄河生态带建设

生态保护带
文化传承带
产业升级带

生态保护就是
高质量发展

国家战略背景

山东

山东推动黄河流域生态保护和高质量发展规划方案（征求意见稿）

战略定位

- 着力打造黄河流域生态保护先行
- 着力打造黄河安澜示范带
- 着力打造高质量发展主引擎
- 着力打造沿黄地区对外开放新高地
- 着力打造世界文明交流互鉴高地
- 着力共同打造黄河下游城市群

空间布局：一带三区

- “一带”：指黄河生态文化廊带
- “三区”：黄河流域高质量发展示范区、黄河三角洲高效生态经济示范区、黄河流域区域协同发展示范区

黄河流域高质量发展示范区包括**济南**、淄博、泰安、德州、聊城市，以提升济南都市圈功能为核心，发挥济南中心城市辐射带动作用，优化创新创业生态和产业生态，培育区域性科技创新中心和新兴产业策源地，建设智能制造基地，加快提升新旧动能转换核心区引领作用，打造具有国际竞争力的高端产业聚集区 and 高质量发展主引擎。

济南

2020济南市十七届人大二次会议《市政府工作报告》2020.05.12

“五个济南” 指向未来新坐标

【打造科创济南：争创综合性国家科学中心】深入实施创新驱动发展和科教兴市战略，争创综合性国家科学中心。

【打造智造济南：实施工业强市攻坚行动】加快推动制造业向“智造”升级，实施“互联网+先进制造业”行动计划。

【打造文化济南：打造世界级“山水圣人”中华文化枢轴】扩大泉城文化国际影响力，全面提升城市文化软实力，推动文化产业高质量发展，提升产业竞争力。

【打造生态济南：建设生态宜居典范城市】全面加强生态环境保护，建设生态宜居典范城市。统筹推进生态修复，打造“南山北水”绿色生态大走廊。

【打造康养济南：建设国际医疗康养名城】建设国际医疗康养名城，打造医养健康产业集群。将提供更有温度的医养健康服务。

国家战略背景

济南

孙立成书记《在贯彻落实习近平总书记关于黄河流域生态保护和高质量发展重要讲话精神座谈会上的讲话》（2020.05.22）

济南战略新定位新目标

要把济南发展放到黄河流域生态保护和高质量发展重大国家战略的大格局中，紧紧围绕发挥山东半岛城市群龙头作用这条主线，扣住生态保护和高质量发展两个关键，提升城市发展能级，提高经济和人口承载能力，打造黄河流域生态保护和高质量发展的先行示范区，在黄河流域率先走出一条“生态优先、绿色发展”的路子，成为全面展示黄河流域生态保护和高质量发展的重要窗口。

突出做好生态保护治理的文章。包括科学渗水、生态保护修复及智慧黄河建设等问题。

突出先行区在黄河流域生态保护和高质量发展战略中的地位。要把先行区打造成为黄河流域生态保护和高质量发展的新城、标志样板和核心区。

突出济南在黄河流域生态保护和高质量发展战略中的龙头作用。坚持实现“万亿俱乐部”目标不动摇、全力推动改革攻坚、着力打造产业生态。

突出济南在整个黄河流域城市中的引领作用。统筹推动济南都市圈一体化发展、形成“三极引领”格局、建立黄河流域对外开放通道、黄河流域资源共享。

突出保护传承弘扬黄河文化。加强对黄河文化遗址的保护、做好黄河文化的交流整合、共建世界级中华文化枢轴。

平阴

县领导调研黄河风貌带座谈会（会议纪要）2019.12.28

【统筹规划】坚持规划引领，做到点面结合，在面上统一标准，统筹布局，在点上要注重保留具有历史特色的村庄，做细规划，重点打造。

【把水连通起来】把玫瑰湖湿地和黄河连通起来，真正做成黄河湿地。做到水质净化，环境生态，景观文旅三项功能合一。

【把路通起来】在当前基础上建设黄河景观大道。统一黄河沿线打造标准和规范，整个道路的设计标准，包括绿化，都要统一步调。

【把花开起来】以榆山、锦水两个街道和玫瑰镇外山村为重点，兼顾经济性和观赏性，因地制宜的种植油菜花、菊花等花卉，做到三季有花。

【把村靓起来】对于值得利用的沿黄村，要把原有村落利用起来，用村庄的古老历史传承将村庄扮靓。

【整合资源，积极对上争取】政府留出财政预算，提前谋划、积极行动，将项目、资源向沿黄倾斜，街镇要做好规划的对接协调。同时，加大招商引资力度；加大对上争取力度，积极争取资金和项目。

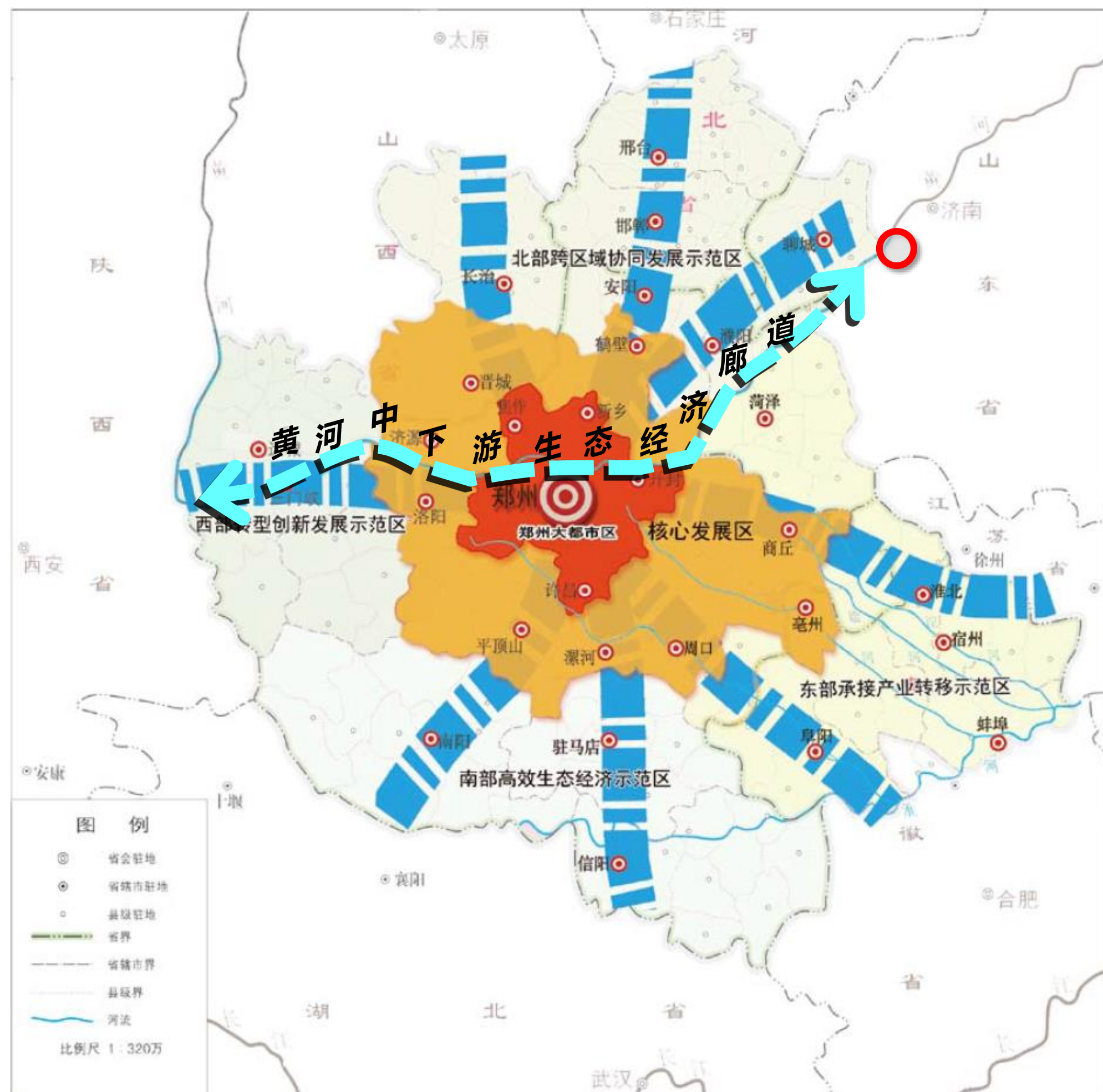
区域协同优势

中原城市群协同发展

对接中原城市群，沟通黄河中下游生态经济廊道，合理发展文化旅游产业，形成“济南—郑州—重庆发展轴”的重要组成部分。

济南—郑州—重庆发展轴。依托郑(州)济(南)、郑(州)万(州)高速铁路建设，加速形成综合运输通道，强化聊城、濮阳、平顶山、南阳等节点城市和沿线中小城市支撑作用，培育发展装备制造、能源化工、特色轻工等产业，形成对接成渝城市群、沟通山东半岛城市群的城镇发展带。

黄河中下游沿线生态廊道。加强沿线防护林带、自然保护区建设，科学规划建设沿线坝堤、人行步道和绿化带等基础设施网络，在符合有关法规和黄河防洪规划要求的前提下，合理发展旅游、种植等产业，打造集生态涵养、水资源综合利用、文化旅游、滩区土地开发于一体的复合功能带。



区域协同优势

对接山东半岛与济南都市圈

山东半岛城市群全面对接国家区域发展战略，做优做强济南都市圈和青岛都市圈，支持济南、青岛建设国家中心城市。

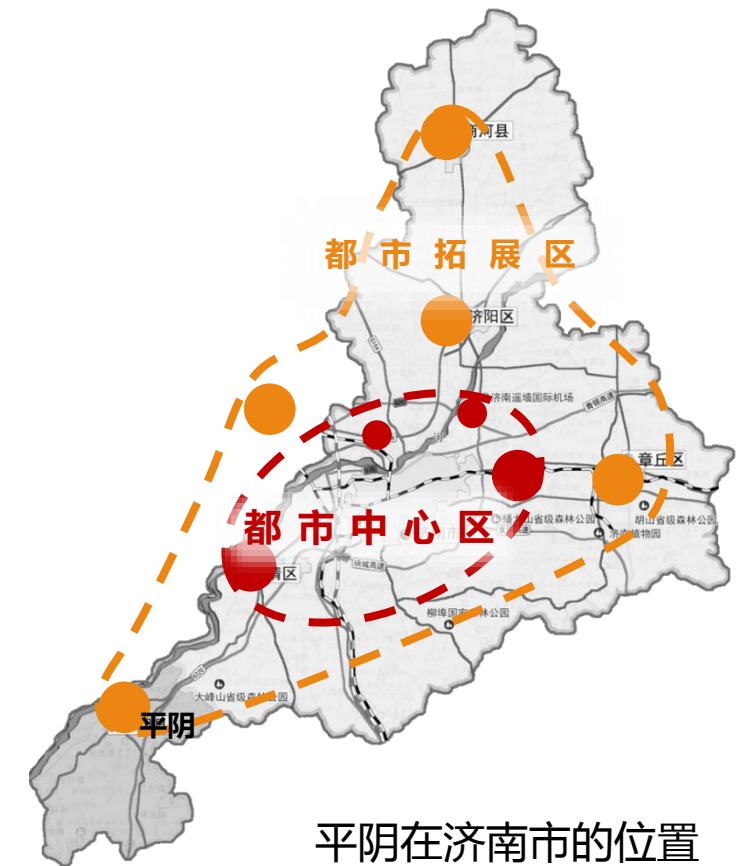
平阴县位于济南市南部，是济南都市圈拓展区的组成部分，是济南市的卫星城。平阴城市性质：济南市域次中心城市，具有玫瑰特色的山水园林城市。

济南西部产业集聚带。沿G220打造机械装备、旅游产品制造基地及农副产品深加工基地。

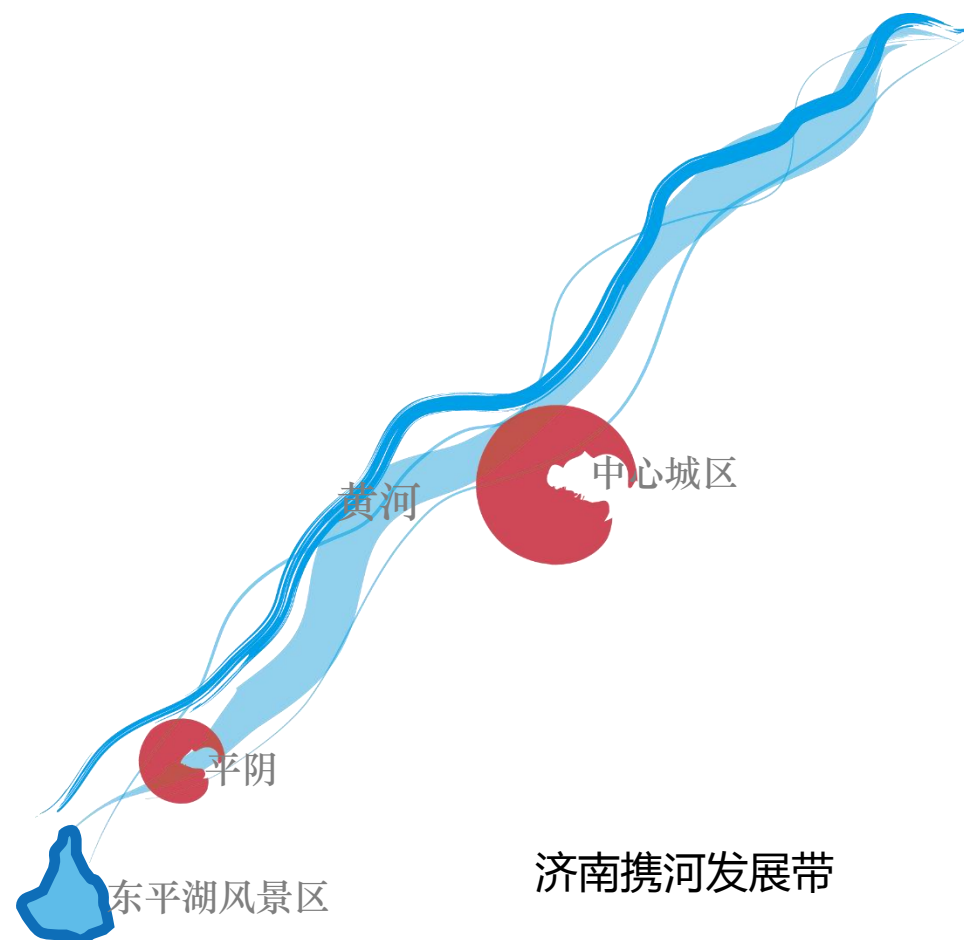
东平湖风景区协同发展。东平湖是山东黄河带的重要组成部分，紧临平阴县洪范镇、东阿镇。在强化生态修复和生态治理的基础上，东平湖区域将打造为中国原生态型水浒文化旅游目的地，面向济南都市圈旅游客群。



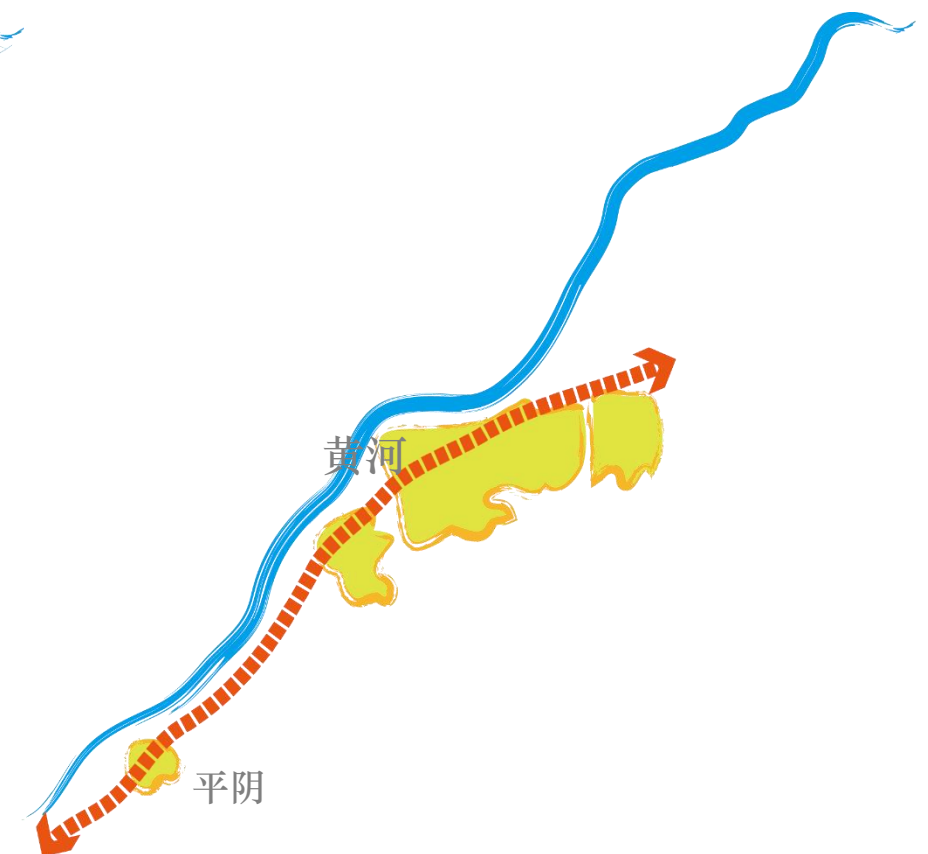
平阴在山东半岛城市群的位置



平阴在济南市的位置



济南携河发展带



济南西部产业集聚带

02

现状挖掘分析

1. 上位规划解读
2. 项目基本信息
3. 区域文化特质
4. 分段资源特征

上位规划解读

《平阴县城市总体规划》

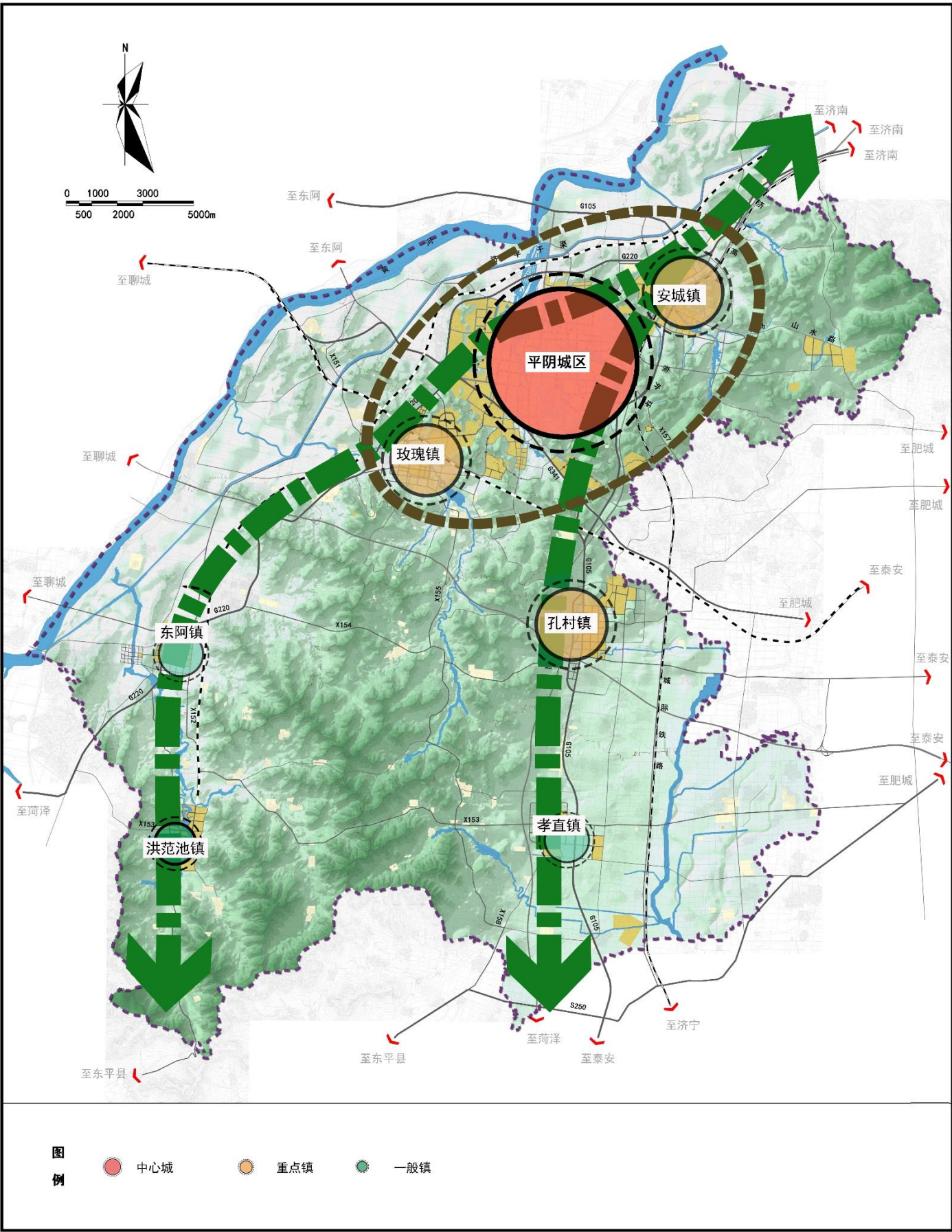
【总体发展目标】建设济南都市圈内，绿色生态宜居、城乡协调一体、创新特色发展的山水园林城市。

【产业发展目标】抓住区域重大机遇，立足资源优势和产业基础，以产业链条延伸和领域拓展为主要切入点，突出大项目龙头带动，推动传统产业转型升级和新兴产业的重点培育，加快区域产业转移，打造区域产业协同的新平台，成为区域先进制造业基地。

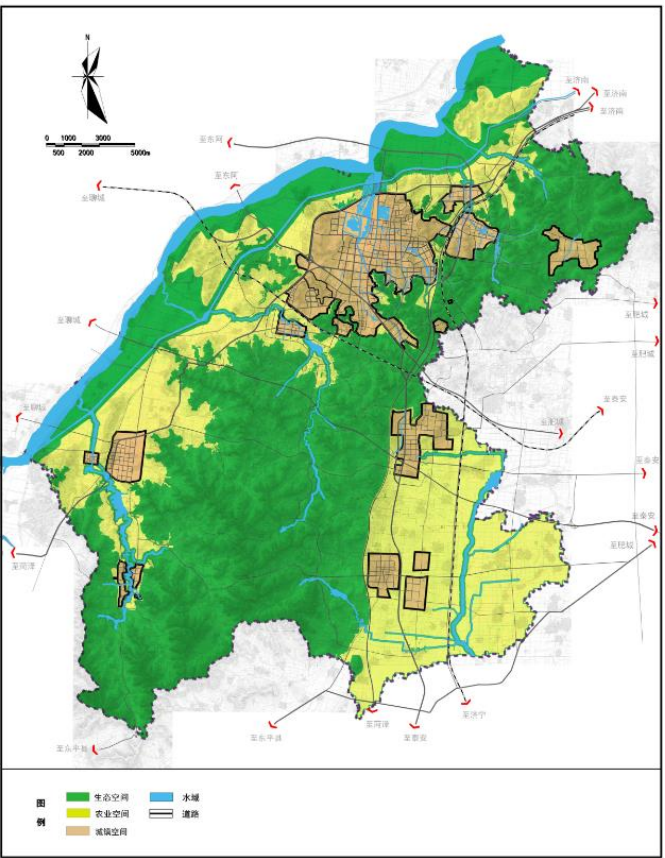
【城镇空间结构】以强化节约、集约、集中发展，承接区域发展动力，统筹县域资源要素，城乡互动提高发展效率为原则，确定“一体两翼、两轴带动”的县域空间结构。

平阴县城市总体规划 (2017-2035年)

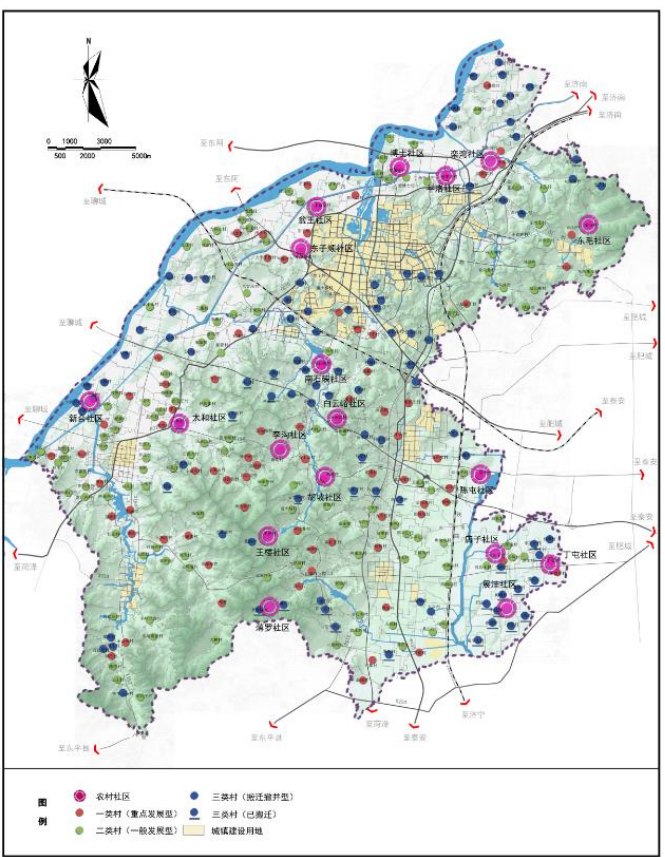
县域城镇体系规划图



平阴县城市总体规划 (2017-2035年) 县城三类空间规划图



平阴县城市总体规划 (2017-2035年) 县城村庄建设规划图



上位规划解读

《平阴县产业发展战略研究》

【发展重点】

1、中国玫瑰之都、健康宜居之城

塑造玫瑰阿胶品牌新优势
打造医疗康养名城新支点
建设山水园林旅游新标杆

2、高端智造基地、动能转换标杆

打造高端装备智造高地
打造先进材料智造基地

3、增强产业支撑、优化生产服务

打造金融助推县域经济发展示范区
打造济泰聊三市物流发展的枢纽区

【空间布局】“一先一主两组团”

一先：平阴新旧动能转换先锋试验区

一主：高质量发展的主战场

两组团：制造业组团

健康产业组团

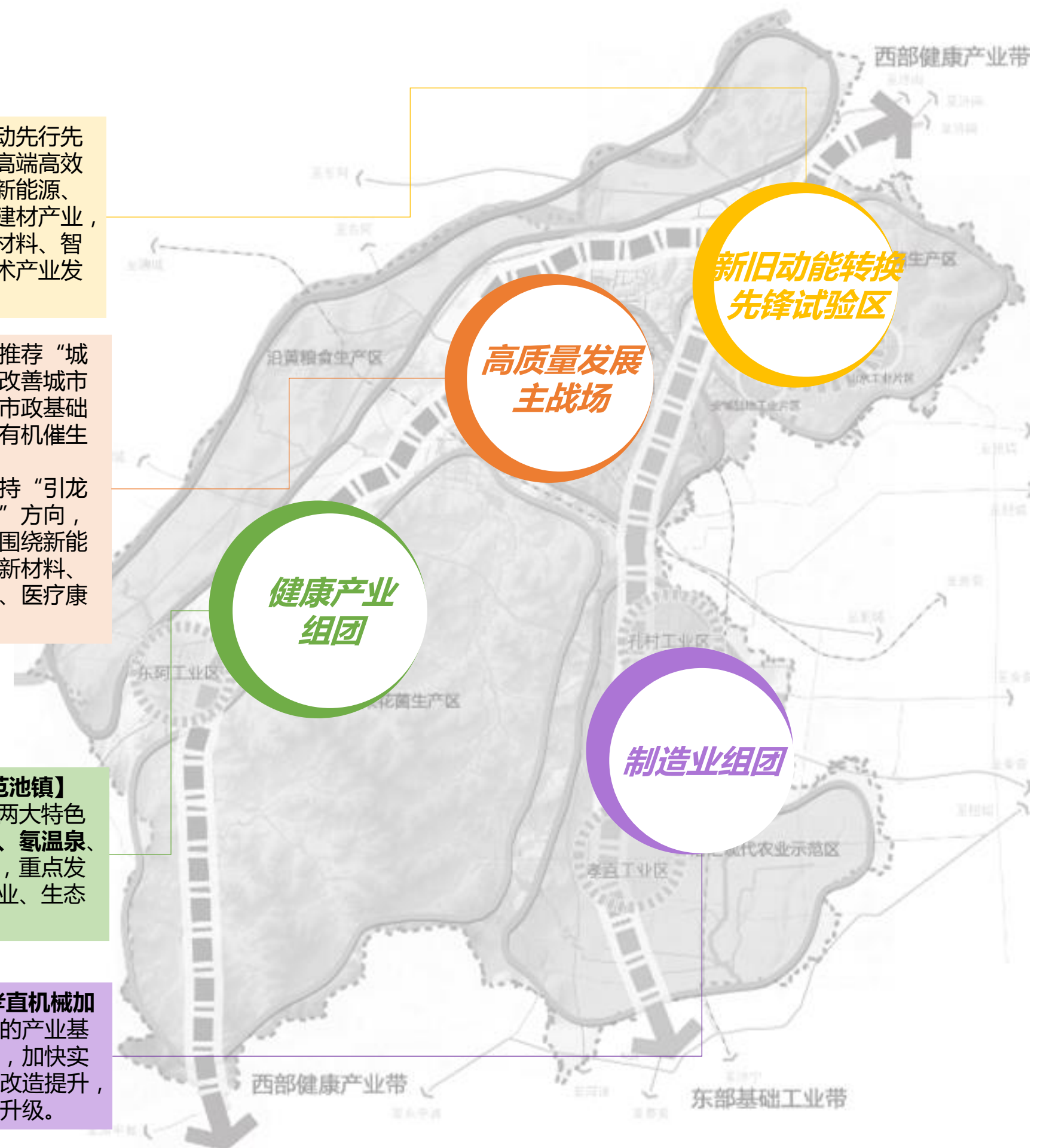
【东部产业新城】主动先行先试、领先领跑，发展高端高效新兴产业，重点发展新能源、节能环保、绿色建筑建材产业，积极推进新能源、新材料、智能电网设备等高新技术产业发展。

【县城老城区】全面推荐“城市双修”工作，不断改善城市公共服务质量，改进市政基础设施条件，以老城区有机催生新产业、新业态。

【开发区核心区】坚持“引龙头、补链条、建集群”方向，立足于新动能培育，围绕新能源、高端装备制造、新材料、节能环保、生物医药、医疗康养等战略新兴产业。

【玫瑰镇/东阿镇/洪范池镇】充分发挥**阿胶、玫瑰**两大特色产业优势和**洪范泉水、氡温泉**、生态环境的资源优势，重点发展健康食品、生态农业、生态旅游休闲业等。

【孔村炭素集聚区/孝直机械加工集聚区】依托较好的产业基础和完备的产业体系，加快实施“四新”“四化”改造提升，推进产业集聚和转型升级。



上位规划解读

《平阴县乡村振兴战略规划》

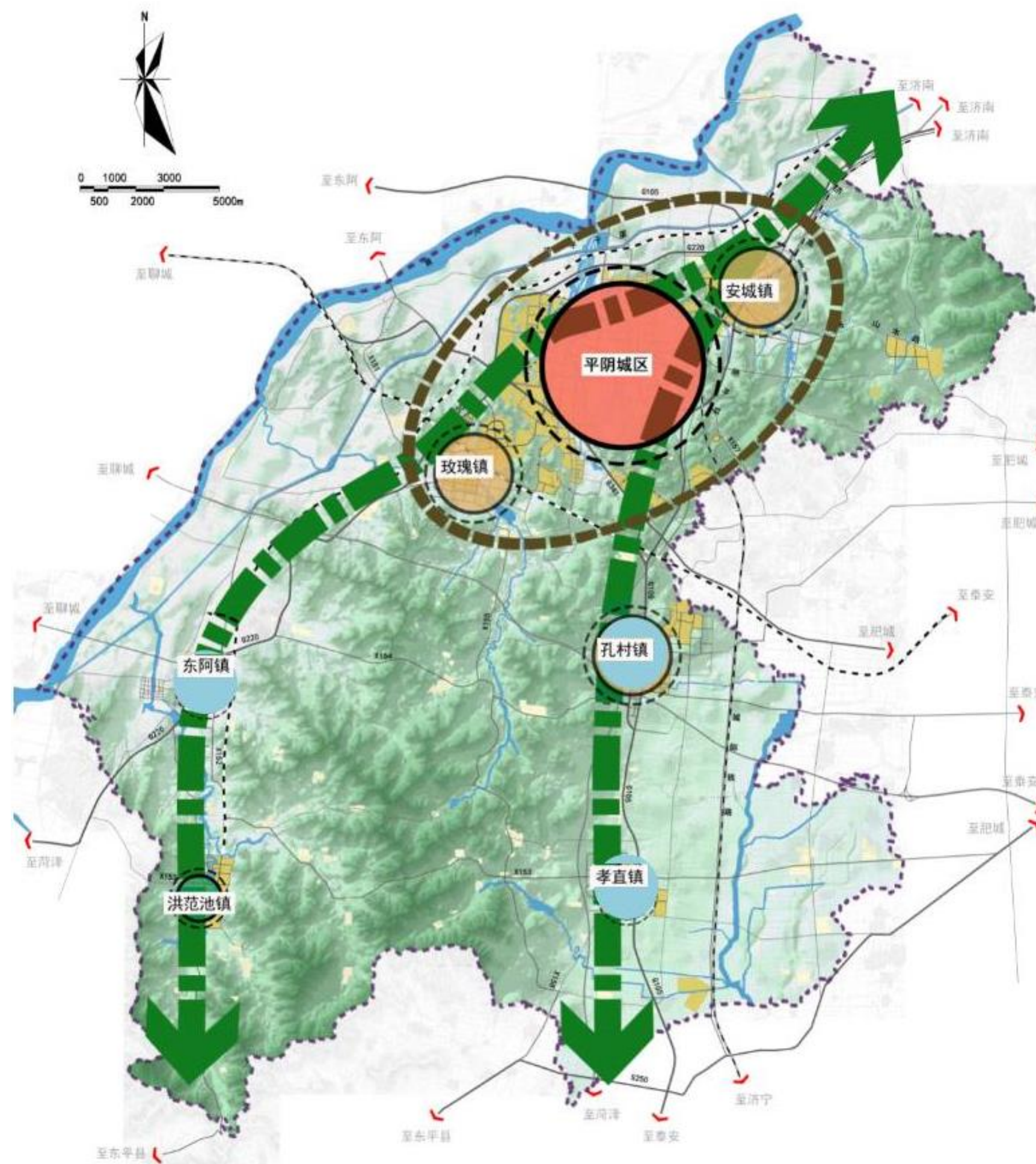
【战略定位】

泉城精致农业示范区，现代农业新典范
 泉城美丽宜居新郊区，乡村旅游新典范
 泉城乡风文明先行区，乡村善治新典范

【发展格局】

“1+2+3+1” 城乡共建共振格局

- “1”：平阴县城
- “2”：安城镇、玫瑰镇（与中心城区组团发展镇）
- “3”：孔村镇、孝直镇、东阿镇（产业强镇）
- “1”：洪范池镇（生态强镇）



项目基本信息

总体规划研究范围为平阴县域，锦水街道、榆山街道、安城镇、玫瑰镇、东阿镇、孔村镇和孝直镇全境。

其中，黄河南岸（长度约40km）依托浪溪河、玉带河、锦水河和安栾河几条重要支流的片区为重点研究范围，串联若干农旅项目，面积约115km²。

重点研究范围基本处于黄河淹没保护范围内，目前未出台对于本区域内开发规模等条件的限制，其范围内的规划项目，待具体方案完成后将申请做防洪评价，通过评价方可开工建设。



区域文化特质

平阴三大名片 “养在平阴”

齐鲁泉水之乡

济南七十二泉平阴居四，源于古济水地下河外露。黄河调水，保泉保城。

中国玫瑰之都

玉带河早在《山海经·大荒北经》就有记载，与古济水联通，流域四周环山，中间谷地狭长，特殊的地形、气候造就了平阴玫瑰。

世界阿胶之源

阿胶三千年历史，离不开平阴浪溪河水的泡制。浪溪河上游九大泉群汇集，中间横穿东阿老城，最后注入黄河。

区域文化特质

黄河、泰山两大精神地标，阿胶、玫瑰、泉水三大名片

• 平阴县“1030”引黄工程

黄河下游最大的引黄工程
黄河之水天上来，来到平阴两分开。
引水上山灌粮田，黄水滚滚下东海。

• 翟庄黄河渡口

翟庄渡口500余年来历经兴衰，
原址已被一〇三〇引黄电灌站占压。
鼎盛时期，开茶馆、卖干粮、贩水果，
道路两旁商铺林立，成为省内屈指可数的繁华黄河渡口之一

• 水浒阮氏三雄

平阴是《水浒传》里阮氏三雄的故乡，
水泊梁山故事的发源地之一，
自古便有习武之风。



区域文化特质/农耕文化

黄河为平阴带来了丰沛的水源和肥沃的土地

**丰富的农业产出养育了平阴人民
也形成了各乡镇各具特色的农业文明**

安城镇

以城郊型绿色农业为主要特色，形成了西瓜、地瓜、核桃等主要品牌农产。

榆山街道

林果、核桃、蔬菜等农业种植发展良好，滩区设施农业规模不断扩大。

锦水街道

除小麦、玉米、花生、大豆等农业经济作物外，时令水果（苹果、葡萄）、蔬菜、菊花和苗木基地已形成。

玫瑰镇

玫瑰镇以玫瑰花特色产业为主，是全国最大的可食用玫瑰主产区和种苗交易集散地。

东阿镇

形成林果、畜牧、花卉、蔬菜几大主导产业。

洪范池镇

主要农作物有地瓜、苹果等。

孔村镇

在农业上形成了“东菜西菌中药材干鲜杂果”的发展布局。

孝直镇

农业方面蔬菜产业特征明显，大力推广土豆—玉米—大白菜“三作三收”种植模式。



区域文化特质/历史民俗文化

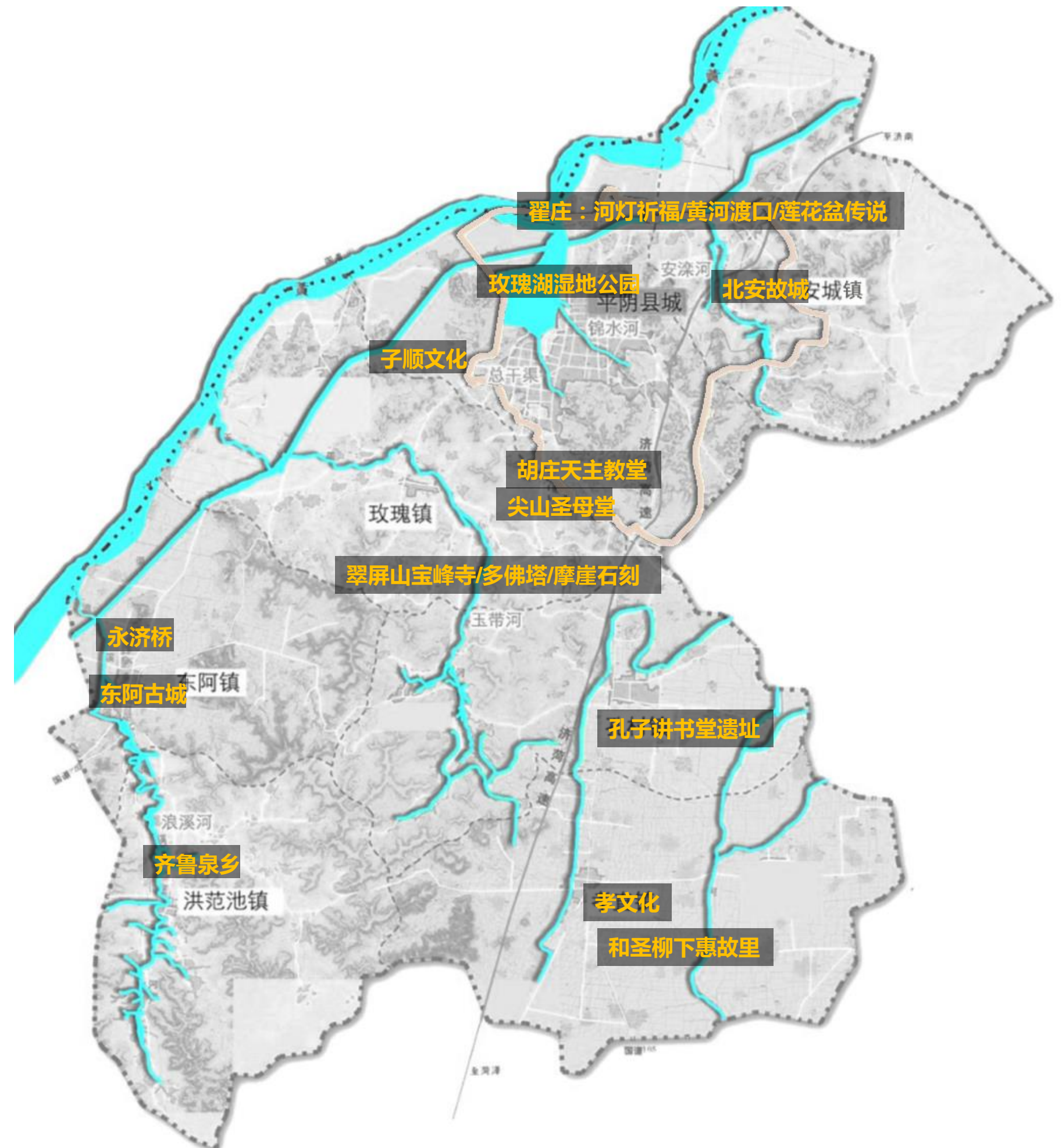
安樂河：北安故城

玫瑰湖：翟庄河灯祈福文化、黄河渡口

玉带河：翠屏山、天主教堂

浪溪河：阿胶文化、东阿古城、洪范池泉群

各个村庄丰富多彩的文化活动：



分段资源特征/东阿-洪范池

东阿镇——中国阿胶之乡

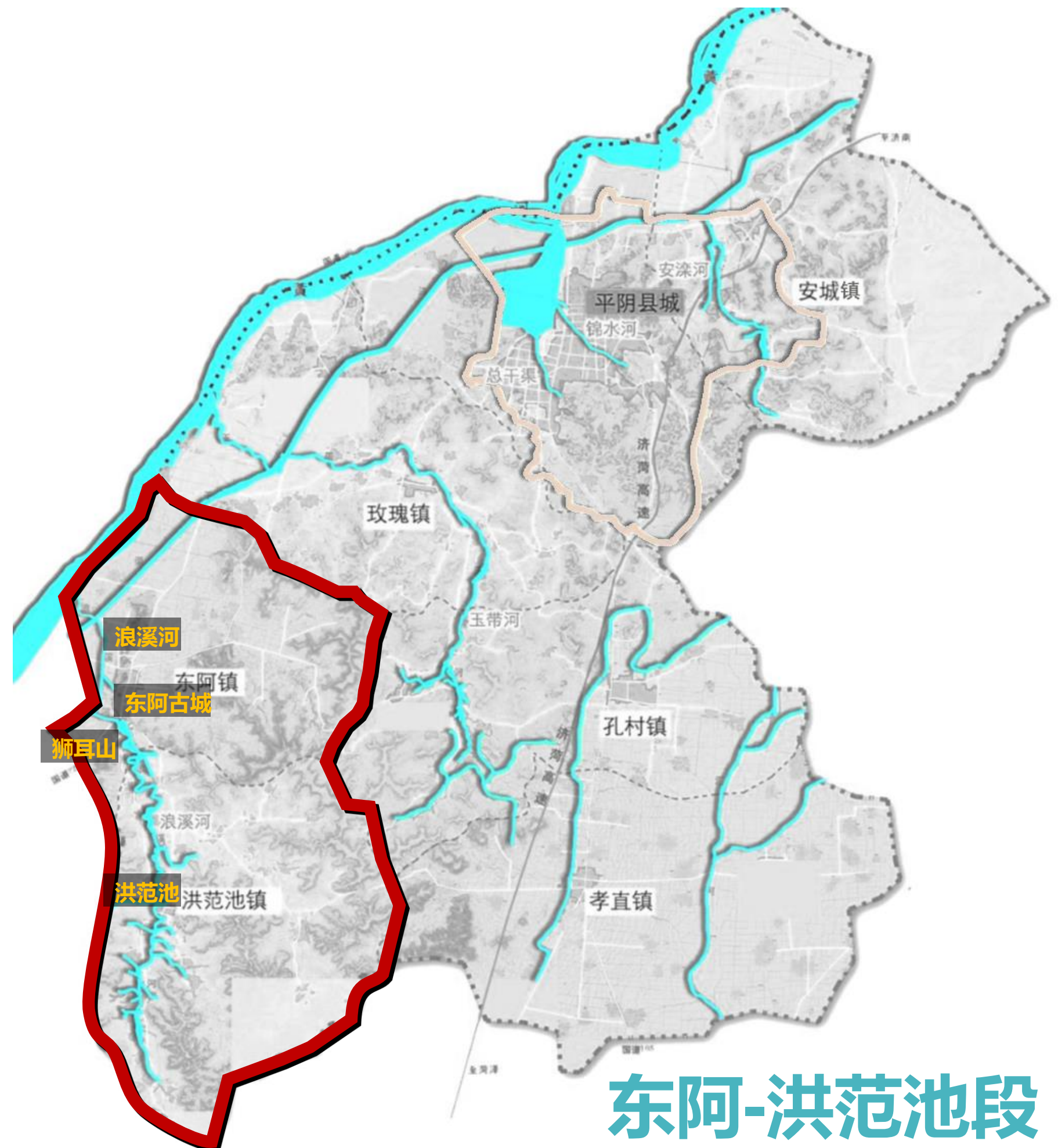
古城文化、道教文化、养生文化历史悠久。东阿镇是一座历史古城，声名远播，先后被评为**省级文明镇、省级生态镇和山东省历史文化名镇**，2015年被确认为**国家重点镇、山东省文化特色示范镇**。

作为国家认定的阿胶原产地，东阿镇已发展**阿胶及阿胶制品企业10余家**，阿胶及阿胶制品销售企业30余家，阿胶产业集群初步形成。

洪范池镇——济南七十二泉居四

洪范池镇因名泉洪范池而得名，池名源于《尚书·洪范》篇，取规模宏大而就范之意。

洪范境内现有水库20座，有名字的泉水36处，形成了由15处泉水组成的洪范池泉群，2001年被南开、山大和省旅游局专家誉为“齐鲁泉乡”。**洪范池、书院泉、扈泉、日月泉**列入2004年4月2日公布的**济南新七十二名泉**。



东阿-洪范池段

分段资源特征/东阿-洪范池

双桥呼应，浪溪溯源

- 浪溪河、济平干渠与黄河相近相交
- 浪溪河将黄河、东阿古城永济桥和洪范泉群整合串联
- 青兰黄河大桥为片区标志
- 待搬迁村庄靠山面河



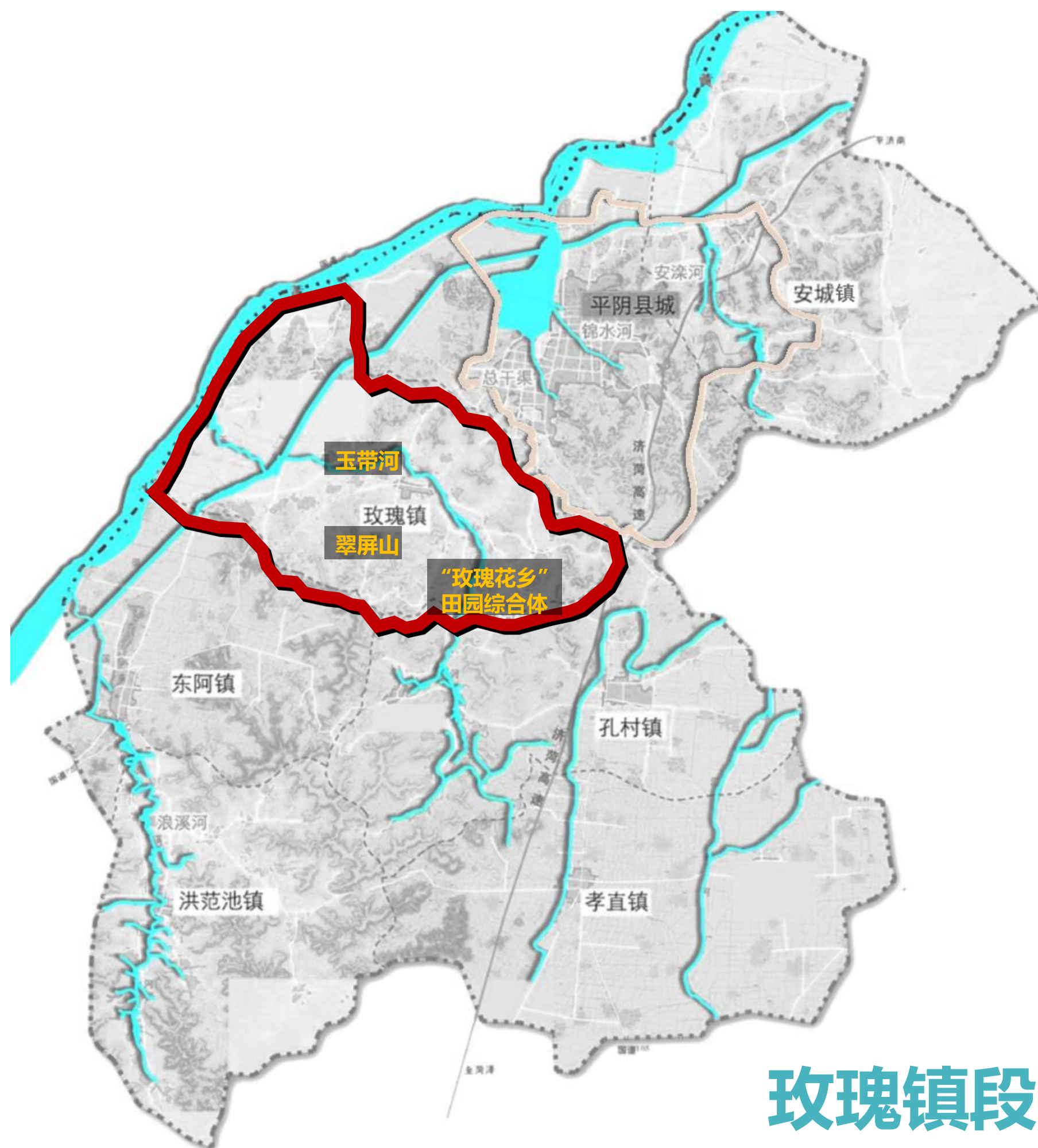
分段资源特征/玫瑰镇

玫瑰镇——中国玫瑰之乡

全国最大的可食用玫瑰主产区和种苗交易集散地。

平阴县玫瑰种植面积6万亩，玉带河周边以建设成为玫瑰标准化种植基地。

围绕玫瑰优质品种的产业化开发与应用，形成了以医药、化工、饮用、酿酒、香料等为主的加工体系，生产加工企业达40余家。其中已发展成省级农业龙头企业5家，市级农业重点龙头企业9家。




玫瑰镇段

分段资源特征/玫瑰镇

梯地山村，玉带串连

- 山地连绵沿河指状生长
- 村落环山呈带状分布
- 玉带河链接黄河水源，支撑玫瑰田园综合体发展



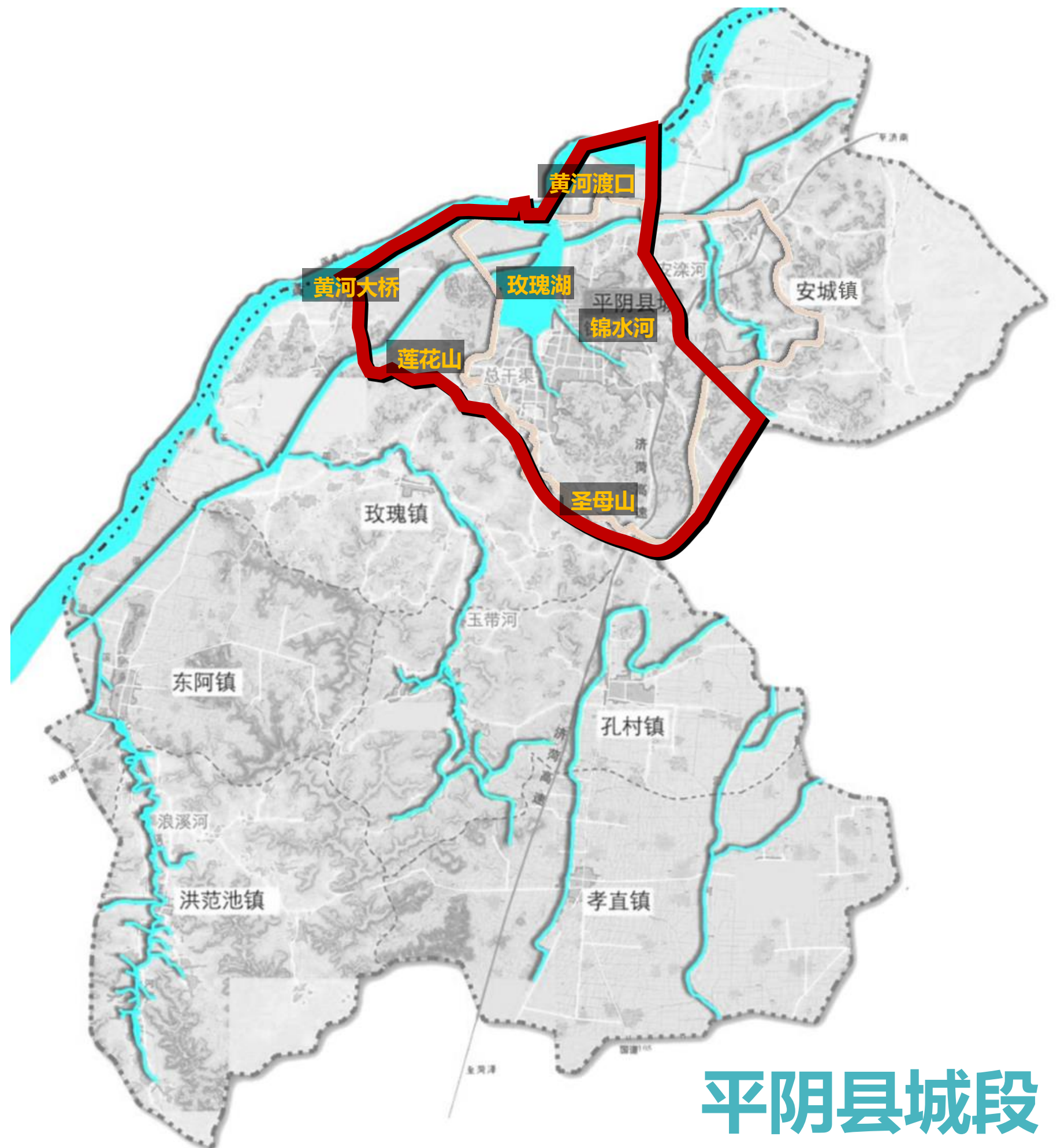
分段资源特征/平阴县城

锦水街道——县城生态与产业中心

城乡交错，东面为城区，建设有平阴产业园，是平阴县产业集聚区，有伊利牛奶、琦泉生物发电等企业。北侧为国家级湿地公园-玫瑰湖湿地公园，是黄河湿地的重要组成部分。西侧濒临黄河，拥有广阔的农业种植区和村落，沿黄公路穿梭其中。南面为莲花山，是县城重要的生态屏障和山地农业区域。

榆山街道——县城主城区

榆山街道是平阴县主城区所在地，有古平阴八大景的“锦水秋濛”“峻玉含辉”“碧峰仙迹”“湖溪沉月”，文笔山森林公园、圣母山海棠园、环秀公园、贤子峪、锦水河公园、文庙等自然景观和人文景观。



平阴县城段

分段资源特征/平阴县城

滩宽林密，镇村近河不亲河

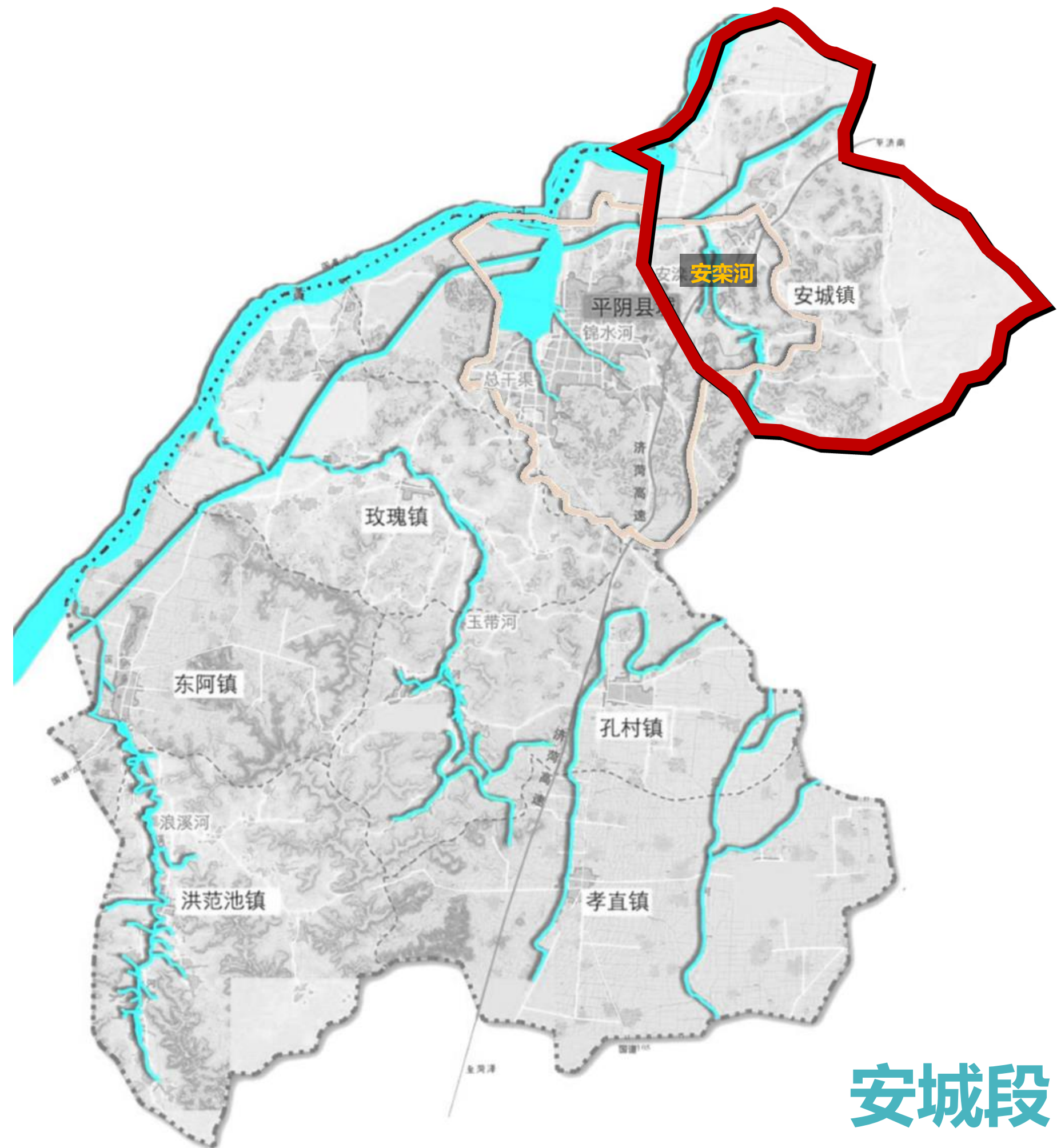
- 滩区宽平，林带茂密，缺少亲水界面
- 镇区距离黄河不远
- 村庄集中，特色农园散布在黄河带外围
- 玫瑰湖湿地公园与黄河水系相连



分段资源特征/安城

安城镇——济北国都北安故城

安城镇积极对接中心城区，重点发展休闲居住、机械电子产业。落户有元首针织、福胶产业、山水塑编、华阳紧固件、丞华二期等项目。



安城段

分段资源特征/安城

丘台林立，堤岸曲折

- 贴河筑堤滩区窄，岸线曲折优美
- 堤内多雨水坑塘和林地斑块
- 公路靠近河道，观河视野好
- 滨河丘台林立成群，村庄依山近水



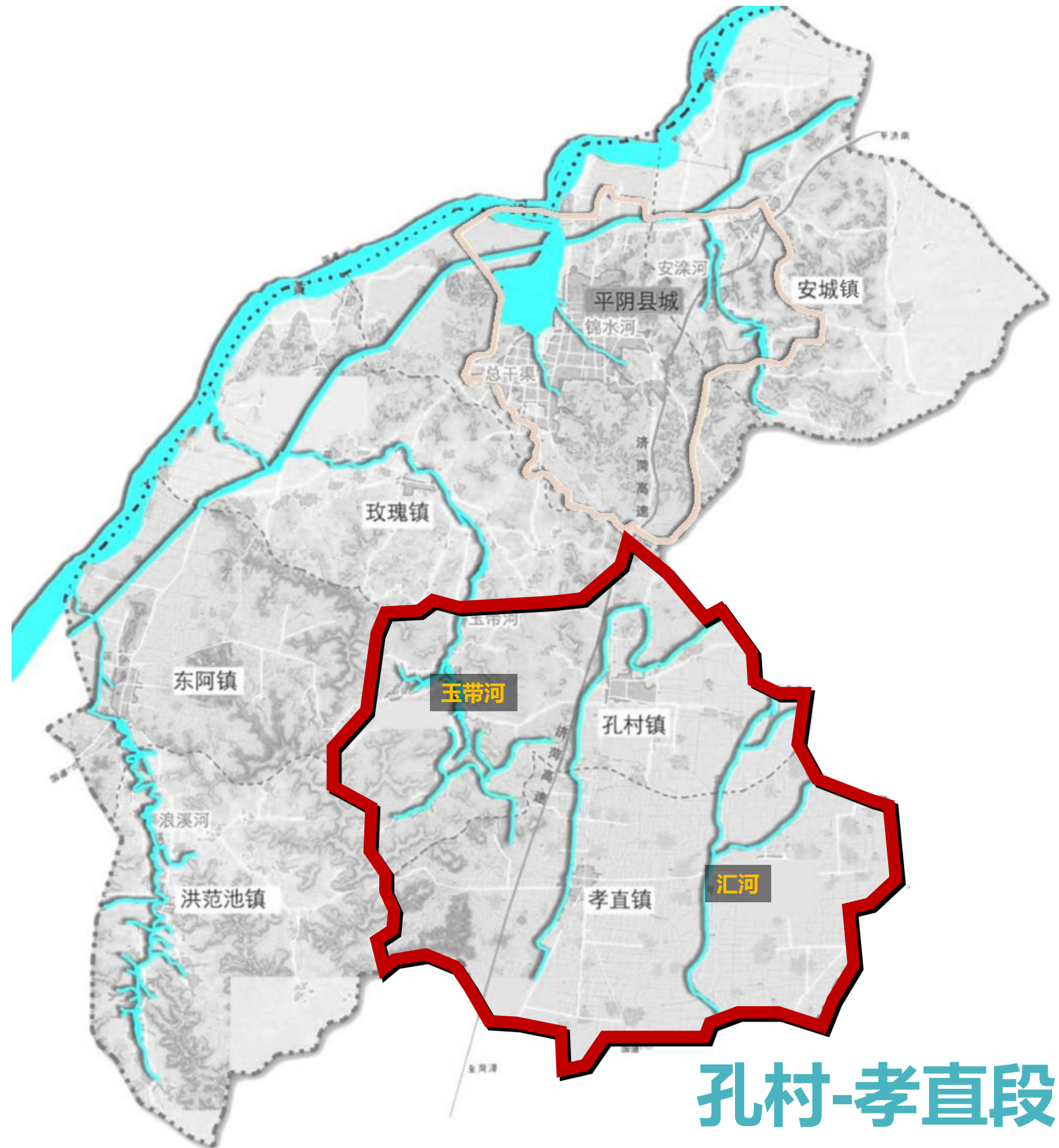
分段资源特征/孔村-孝直

孔村镇——孔子讲学地

孔村镇地处平阴县城南，因春秋时期孔子在此讲学而得名，西北山巅故有孔子讲书堂遗址。目前全镇以“生态立镇、工业强镇、产业富民、稳定固本”为目标，在农业上形成了“东菜西菌中药材干鲜杂果”的发展布局；工业上构筑了以炭素产业为主、机械铸造为辅的工业体系。

孝直镇——和圣柳下惠故里

孝直位于鲁西地区、济南西南部，是平阴县的南大门。因恪守孝道，忠厚信直而得“孝直”之名。孝直被喻为齐鲁大地的缩影。小镇丰富的历史、文化和旅游资源，逐渐形成了有孝直特色的“一山（尤寨山）、一水（马跑泉）、一圣人（柳下惠）”的旅游口号。孝直作为平阴工业园区南区的载体，工业基础雄厚，大力发展机械制造、轻工业加工、新能源开发等支柱产业；农业方面蔬菜产业特征明显，大力推广土豆—玉米—大白菜“三作三收”种植模式。



孔村-孝直段

分段资源特征/孔村-孝直

孔村：东菜西菌中草药

- 西部山场野生资源丰富
- 七彩谷食用菌产业集群
- 中部中草药段种植集群
- 东部现代农业示范园

孝直：西生态中人文东农业

- 西部山区生态旅游资源丰富
- 中部和圣故里人文旅游资源
- 东部万亩蔬菜种植基地、林果种植基地、畜禽养殖基地



孔村七彩谷



孔村中药材种植基地



孔村美丽乡村



孔村社区风貌



孝直和圣祠与石碑



孝直孝文化广场



孝直蔬菜基地



孝直马跑泉

03

目标概念定位

1. 总体定位
2. 主题概念
3. 核心策略

总体定位

平阴黄河生态带 黄河大健康产业带

整合平阴中华养生资源和文化优势
以黄河流域复兴为抓手
将平阴打造成为齐鲁养生名邑

主题概念

中华瑰宝 康养强河



核心策略

- 1 如何依托平阴黄河流域现有条件，进行**生态化的整合提升**？
- 2 怎样实现黄河流域**高质量发展**的独特性和可持续性？



规划统筹，整合资源，体系构建

连水 × 串路 × 开花 × 兴业 × 靓村

04

连水·生态流域构建

1. 水利
2. 水生态
3. 水景观
4. 亲水活动

“四位一体” 构建生态流域

“水利-水生态-水景观-亲水活动” 四位一体

水利

FACILITY

- 保障安全、严控开发
- 因地制宜、联通水系



水生态

ECOLOGY

- 点片结合，源头截污



水景观

LANDSCAPE

- 自然基底，分段风貌
- 黄河观水，支流亲水



亲水活动

ACTIVITY

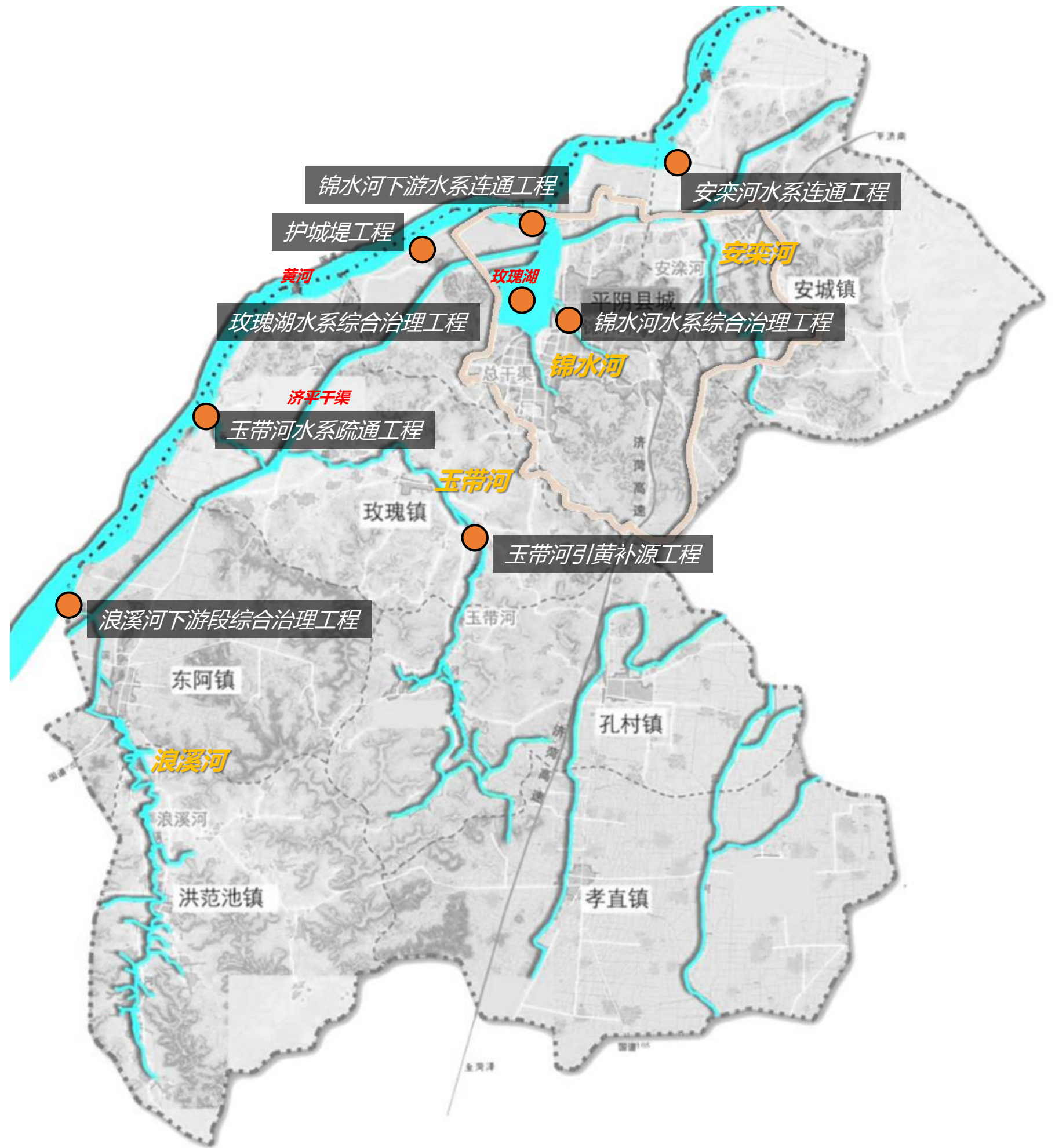
- 滨水游憩、配套完善
- 林下开发，融于自然



四位一体
生态流域

水利：因地制宜，联通水系

整体梳理联通黄河流域河道水系，根据浪溪河、玉带河、锦水河、安滦河等各条河道的不同情况，通过引黄工程、疏通工程和综合治理工程，提升水量，改善水系连通情况，盘活流域水系格局。



水生态：分段治理，点片结合

“上蓄-中清-下净”治理理念

上游：增加水库容量，保证生态水体流量。

中游：生活集聚区段完善截污措施，提升水景观。

下游：建立生态湿地，做好水土保持，打造入河前最后一道防线。

三种措施

支流入黄河口——四个河口湿地

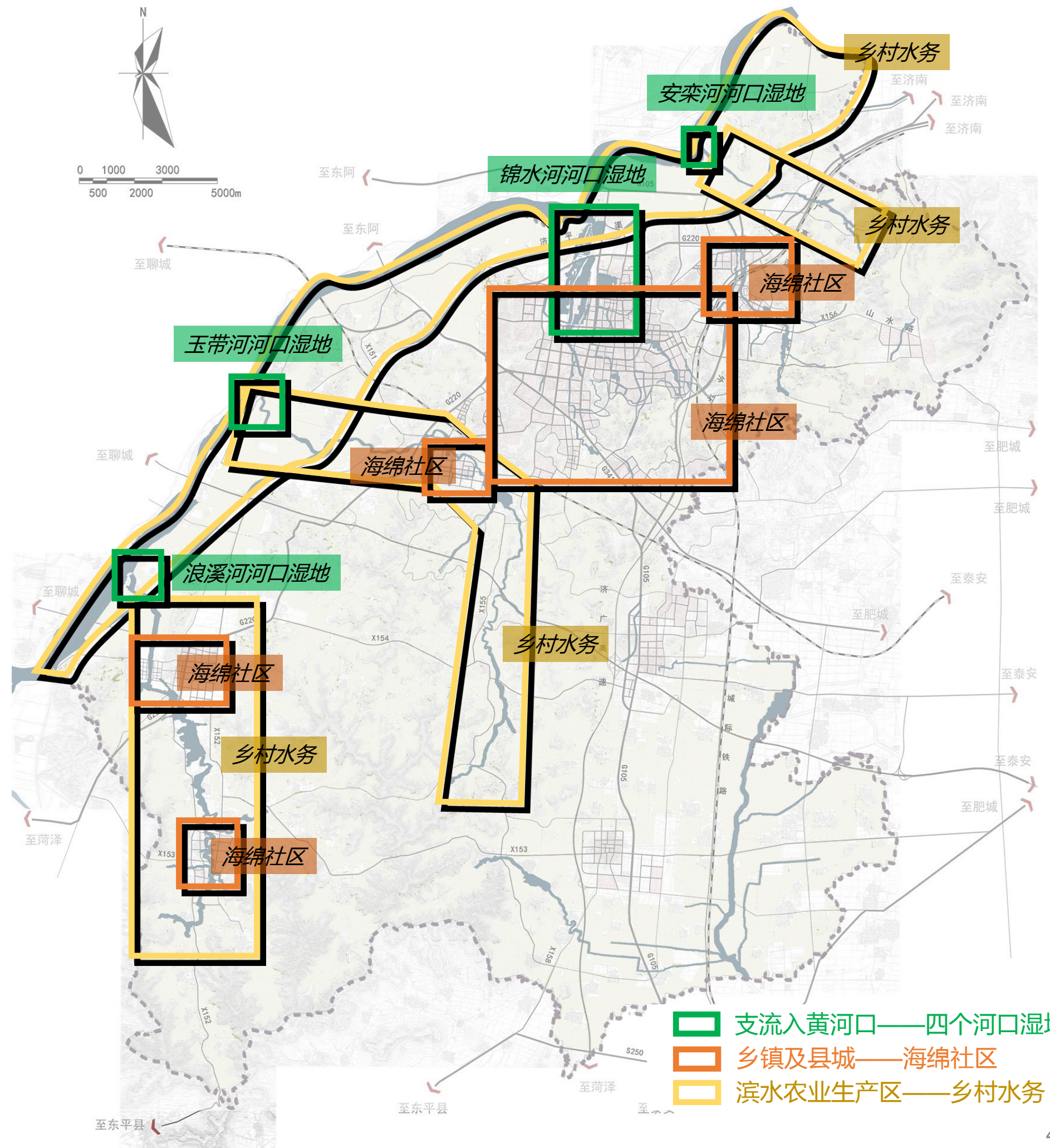
浪溪河、玉带河、锦水河、安栾河打造或提升河口湿地，做好支流入河净化。

乡镇及县城——海绵社区

生活生产污处理率100%
老旧小区 LID 有机改造
内涝积水点蓄排综合治理

滨水农业生产区——乡村水务

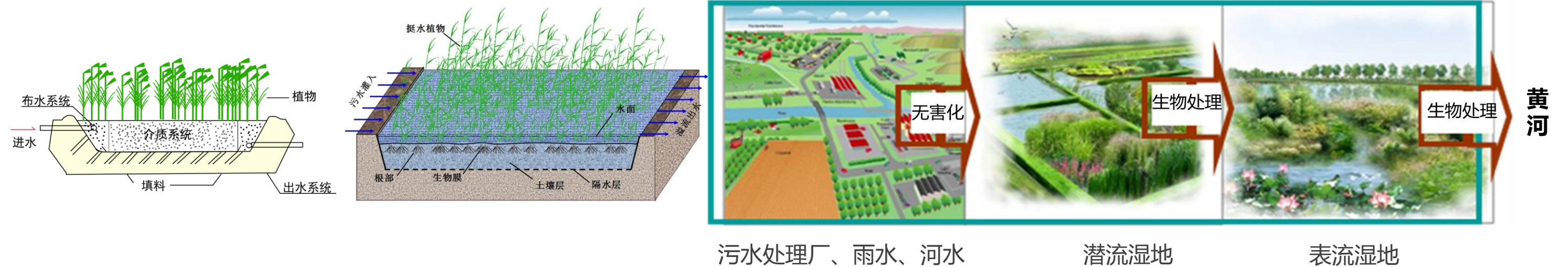
严控污水入河
农业面源污染治理
农田排涝/节水
乡村分散治污



水生态：河口湿地+海绵社区

河口湿地系统：

结合浪溪河、玉带河、锦水河、安栾河入黄河口，通过生态净化植栽和材料搭配，构建潜流、表流湿地系统，确保流域入黄水质。



海绵社区：

在乡镇和县城居住社区，结合绿地和公共场地改造，建设雨水花园、生态草沟等海绵体，减少地表径流，增加雨水收集调蓄，补充河道水量，实现黄河流域水资源集约化利用。



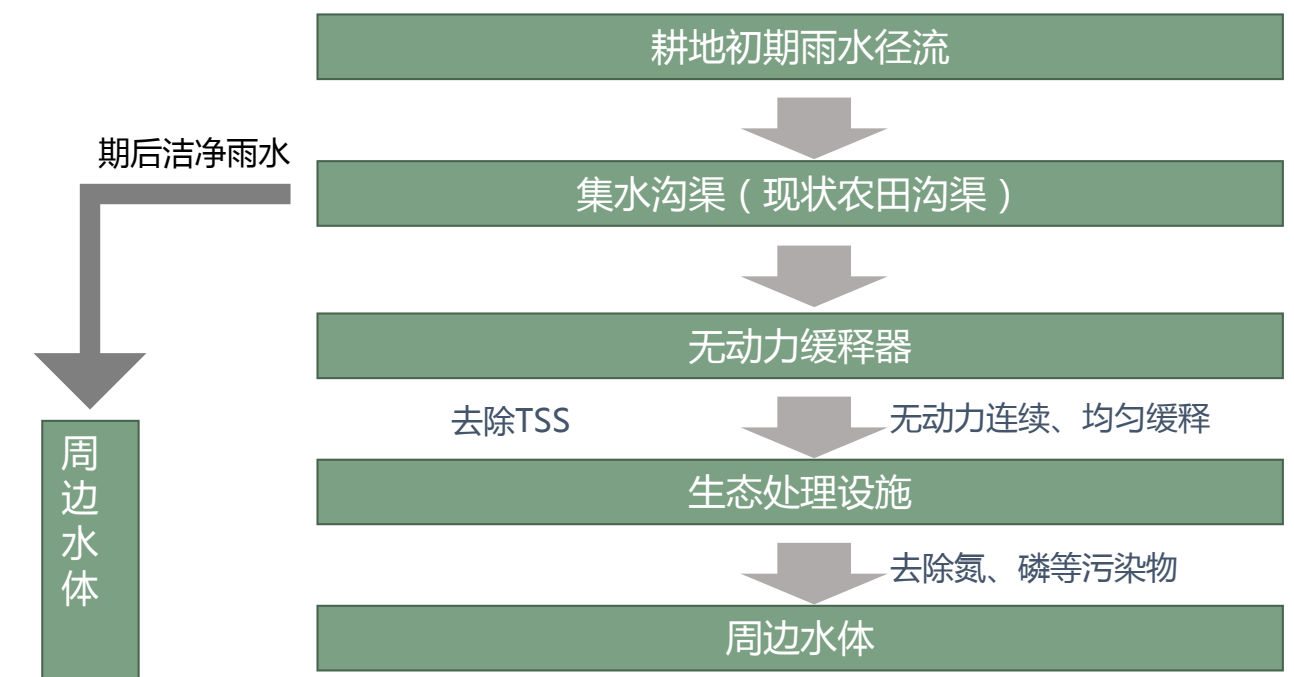
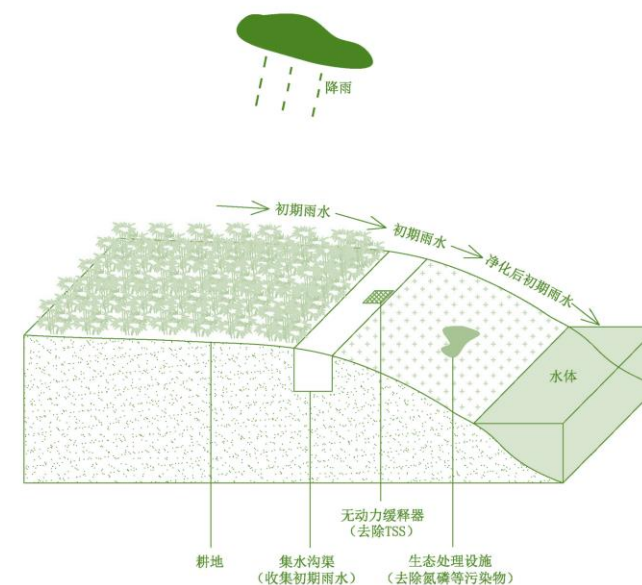
水生态：乡村水务/农田生态措施

改善农田灌溉系统：

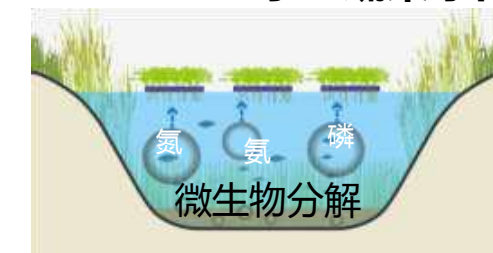
耕地初期雨水径流受农业生产活动影响，氮、磷等污染物浓度高且与TSS相关性低，充分利用现状排农田水沟，收集初期雨水，并结合生态处理措施，在排入水体之前除控制TSS外，对氮、磷等污染物也应有效处理，避免污染进入接纳水体，破坏水体生态平衡。

大力发展生态农业：

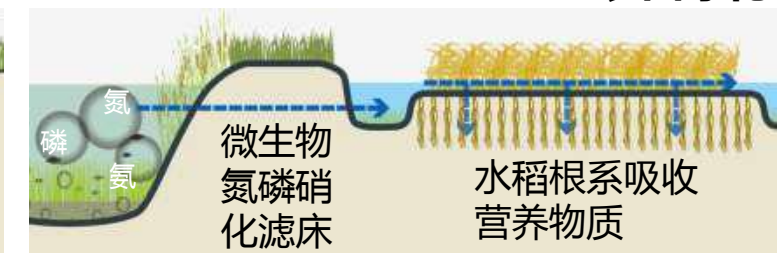
依托生态农业，对排入河道的水体进行初期净化处理，有效降低水体中氮、磷等污染物的含量，实现生态与农业双赢。



水上蔬菜净化



农田净化



水塘净化



湿地净化



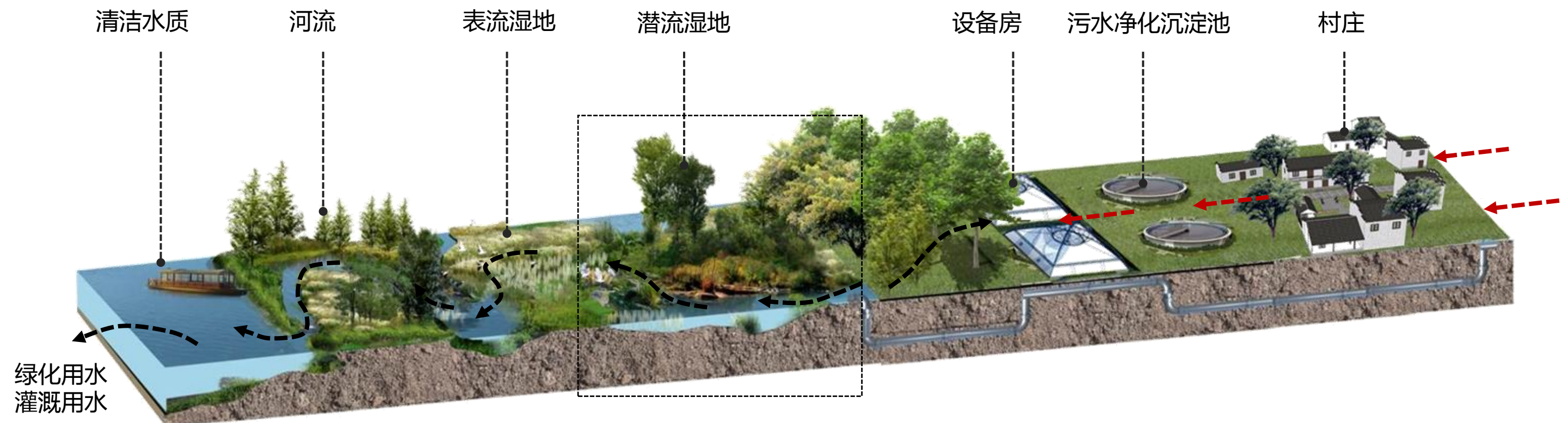
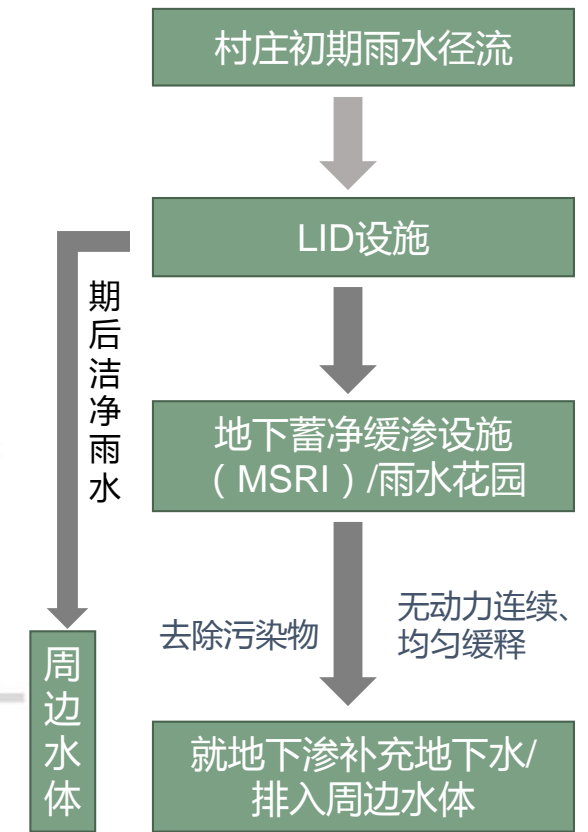
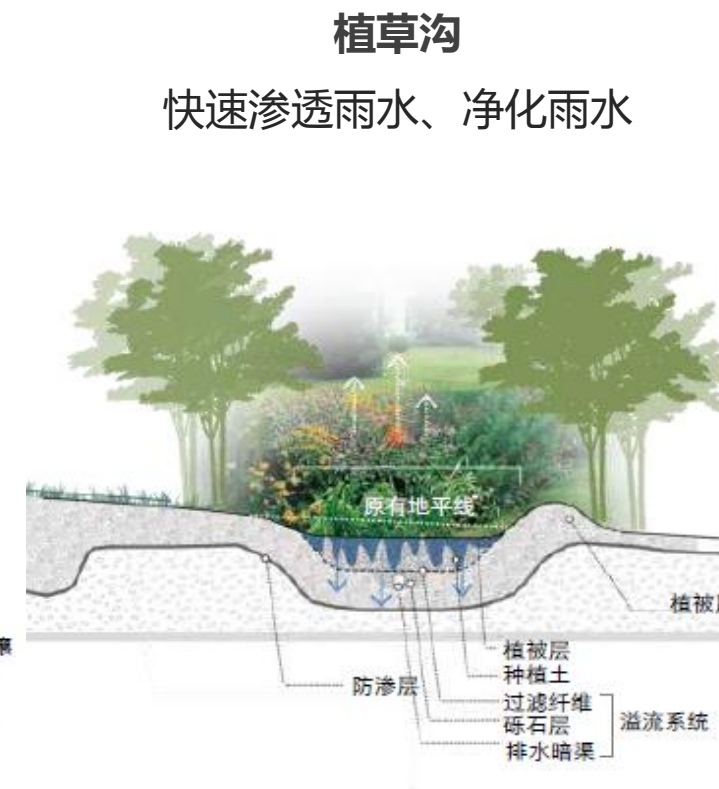
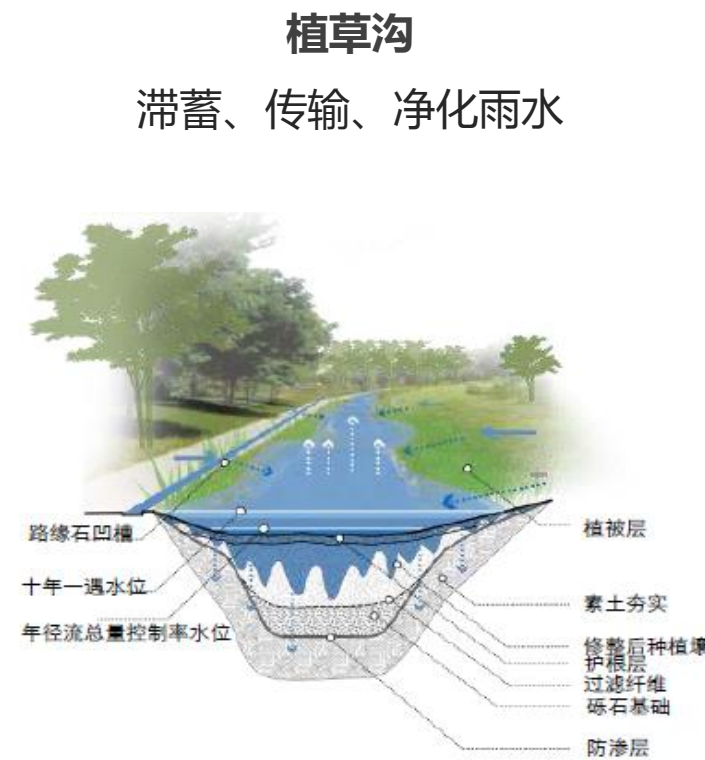
水生态：乡村水务/村庄生态措施

LID设施：

村庄初期雨水径流受村民日常生活影响，污染物浓度高，水质复杂，通过植草沟、雨水花园等生态处理设施处理净化后，排入水体或就地下渗补充地下水。

村庄多塘污水处理：

- 可以种植经济植物、放养动物
- 工程造价较低，后期维护粗放
- 能达到较好的出水水质



水生态：水土保持/坡面防护体系

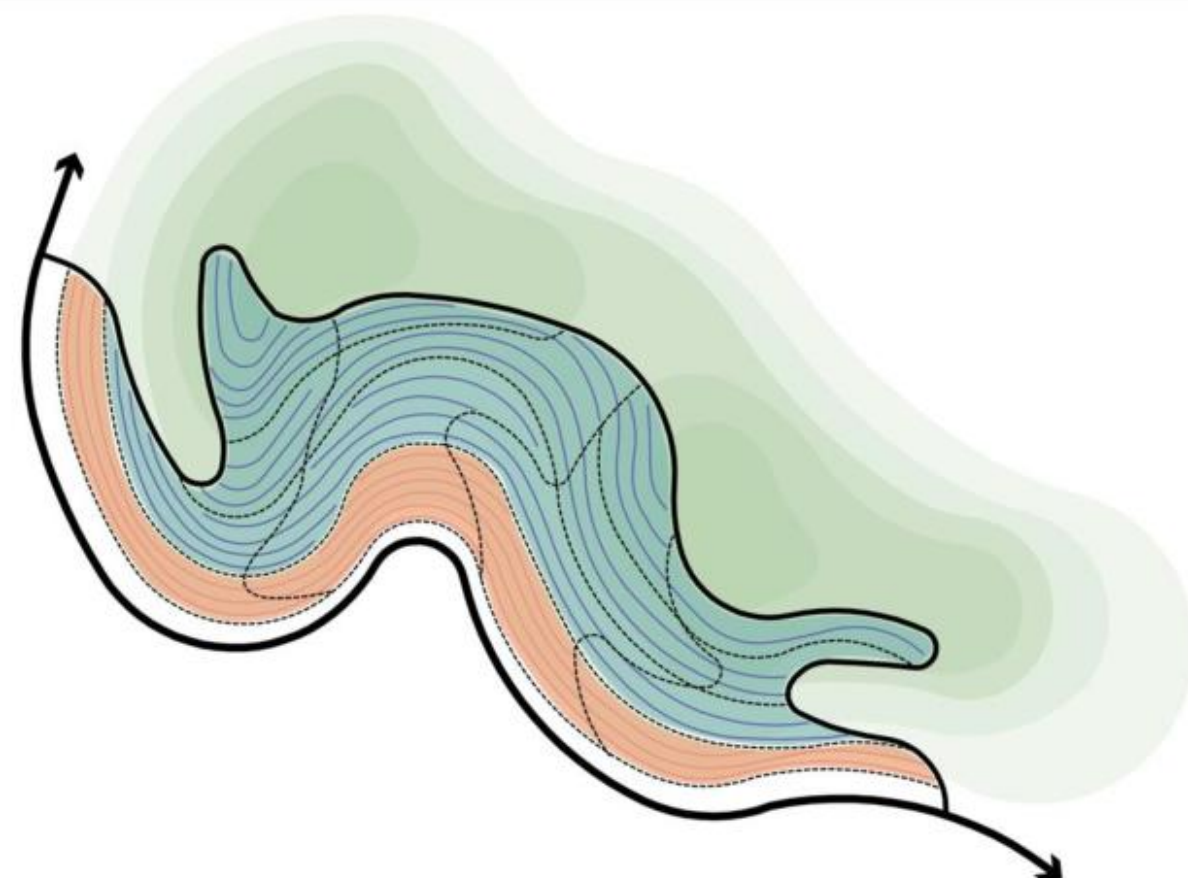
沿黄地带引导和扩大经济林建设，调整农业产业结构，促进农民增收脱贫，积极开展“四荒”治理，营造水土保持林和水源涵养林，蓄水促渗。对现有防护林开展封育保护，全面推进生态清洁小流域建设，严格控制人为水土流失，构建济南南部生态屏障。

- 5°-15°坡面：以机械作业为主，建设水平梯田
- 15°-25°坡面：集中连片整治，发展经济林
- 25°以上坡面：封育治理为主，发展植树造林


① 25°以上山体复绿退耕还山



② 25°以下山体复垦，加强农地管理



山体坡度 ≤ 15°	山体坡度 ≥ 15°	山体坡度 ≥ 25°
治一片成一片 以机械作业为主，建设水平梯田，达到地面平整，埂堰齐整，内有排水沟，外坡稳定，土坎堰埂建设生物地堰，栽植黄花、金银花、花椒等护埂作物，田内以种植粮食、发展经济林和其它高效种植业为主。	治理开发潜力大，发展经济林 治理措施主要以鱼鳞坑和水平阶(沟)整地为主，集中连片整治，以发展经济林为主。	封育治理为主 发展植树造林



水生态：水土保持/矿山治理修复

加强采煤塌陷和矿山等损毁地修复，实施矿山地质生态修复治理工程，开展绿色矿山建设行动计划，构筑山水林田湖草生命共同体，提升黄河流域生态功能。

修复矿山山体破损面，通过增加挂网、护坡、喷播等生态技术逐步恢复受损山体。推行藤蔓植物上挡下挂等新技术，进行立体化、多元化、景观化绿化，提高矿坑生态修复成效。



植被纤维毯



生态袋



植生槽



鱼鳞坑



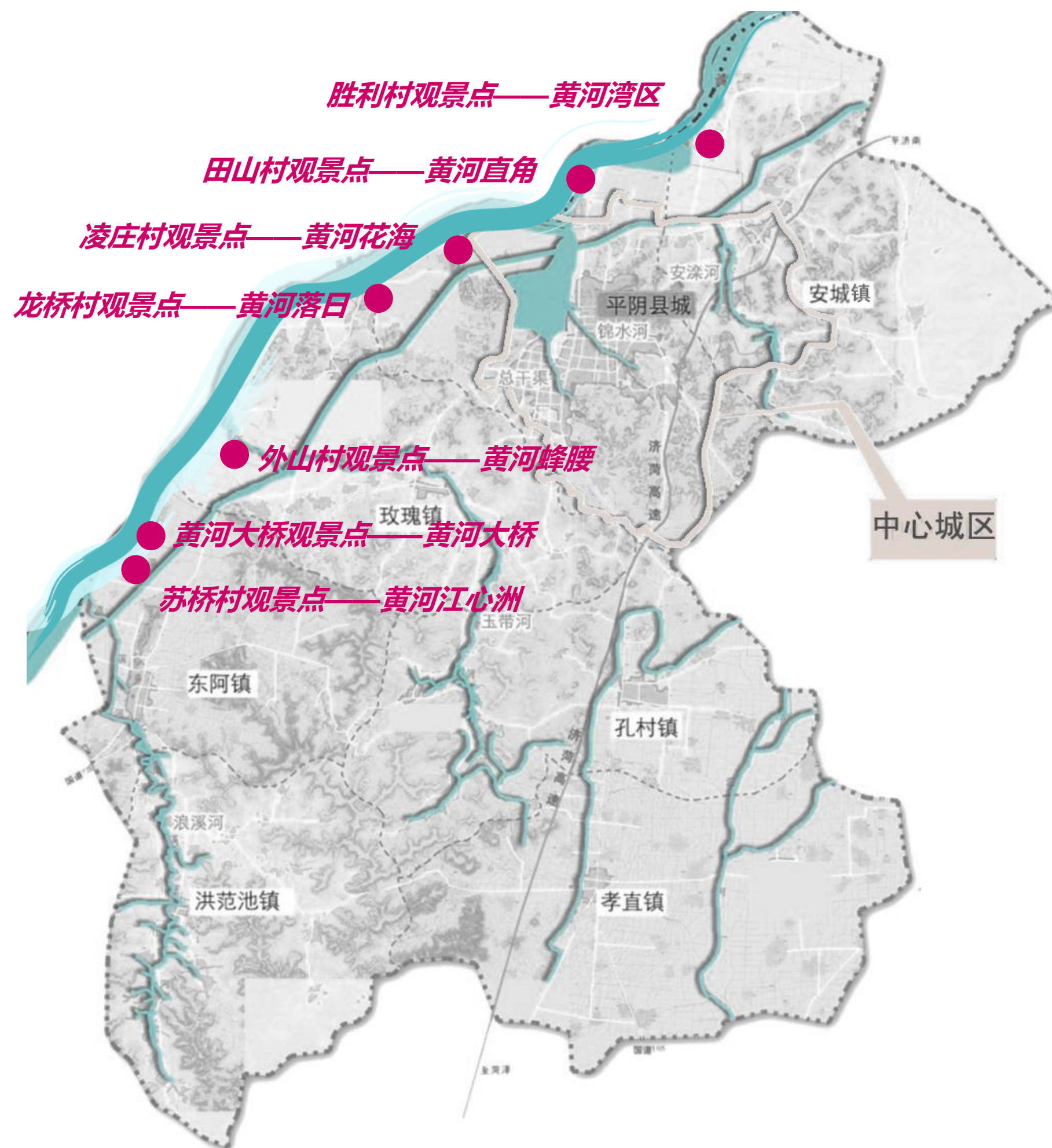
挂网客土喷播



藤蔓植物垂直绿化

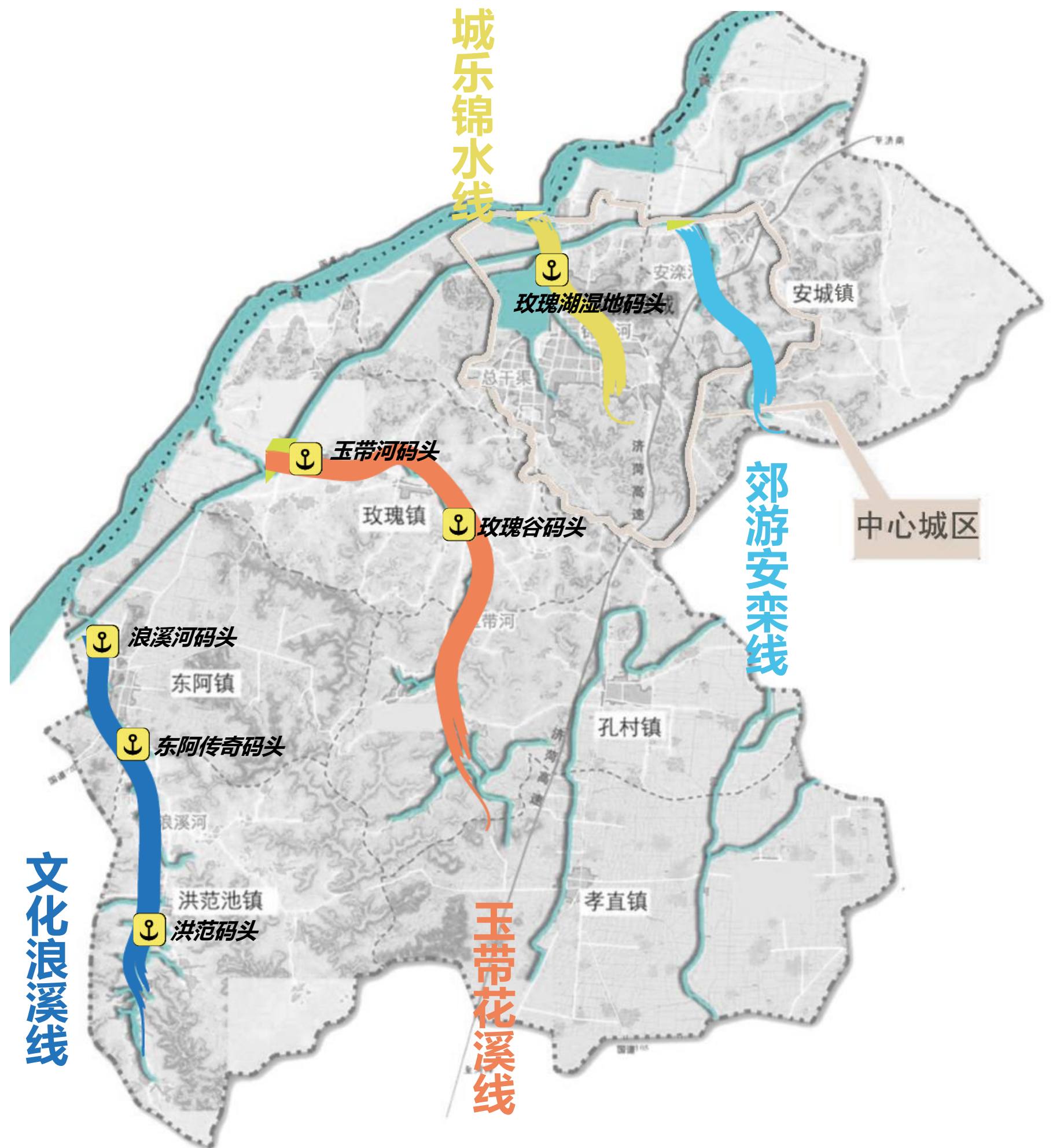
水景观：特色观水，黄河相册

选择在安城黄河大拐、玫瑰黄河最窄处、东阿黄河大桥等特色节点处，设置观景平台和观景亭等构筑空间，打造黄河沿岸七大观景点，为人们提供欣赏平阴黄河美景的最佳景观视点。



亲水活动：主题化体验

根据不同河道沿线资源布局特色，结合各自的水上码头和滨水栈道系统，构建文化浪溪线、玉带花溪线、城乐锦水线、郊游安栾线等特色主题亲水活动带。



亲水活动：主题化体验

郊游安栾线/野营森林




城乐锦水线/城市公园



玉带花溪线/水上市集



文化浪溪线/分时水景



05

串路·大健康绿道构建

1. 大健康绿道网络布局
2. 绿道风貌和重要节点
3. 绿道服务设施布局
4. 绿道主题活动植入

大健康绿道网络布局

依托黄河、济平干渠、浪溪河、玉带河、锦水河、安栾河主要水系脉络，打通绿道网络，串联整合全流域街镇重要资源，形成大健康慢行骨架。

两主：

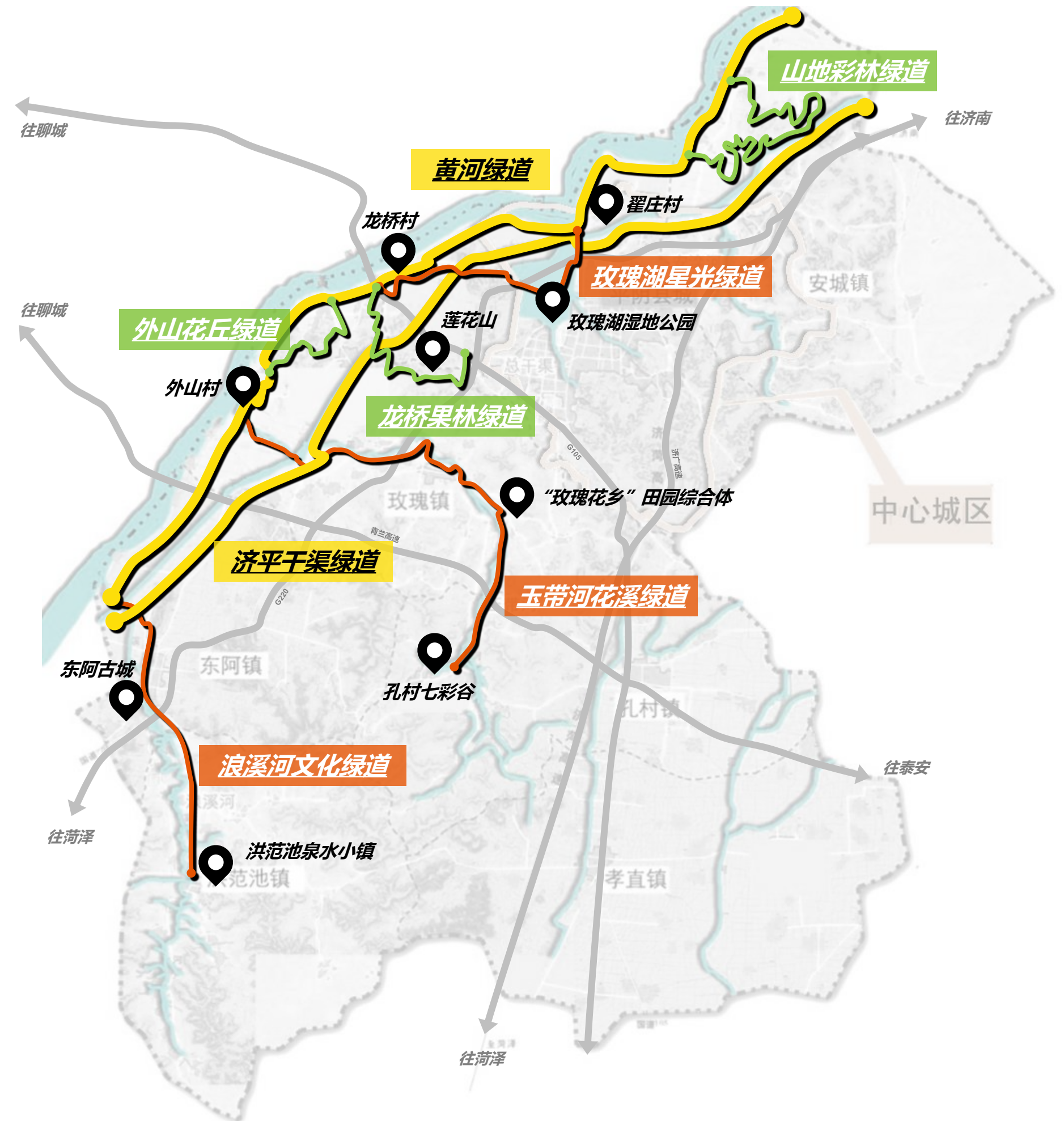
黄河绿道
济平干渠绿道

六辅：

滨水型
玫瑰湖星光绿道
玉带河花溪绿道
浪溪河文化绿道

山地型

山地彩林绿道
龙桥果林绿道
外山花丘绿道



黄河绿道

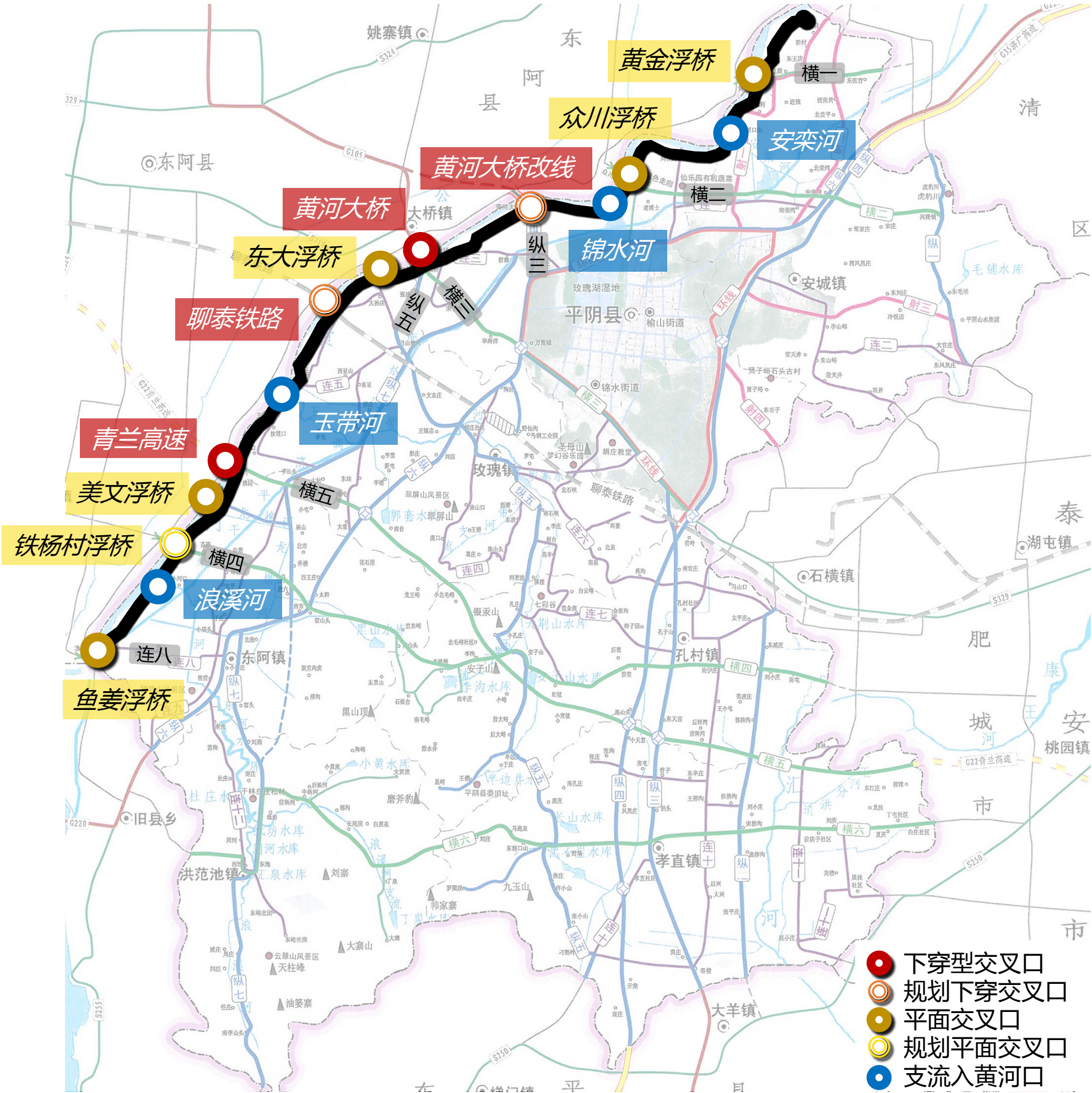
选线：起点为东阿镇鱼姜浮桥东侧，沿黄河沿岸向北跨越浪溪河、玉带河、锦水河、安栾河，经黄金浮桥西顺村内道路连接生产堤至长清界。

长度：全长39.498km。

桥梁连接：
选线将下穿现有**G22青兰高速**、**G105京澳线黄河大桥**，同时也为**聊泰铁路**和**黄河大桥改线**预留空间。
另外，道路将与**鱼姜浮桥**、**规划铁杨村浮桥**、**美文浮桥**、**东大浮桥**、**众川浮桥**、**黄金浮桥**平接。

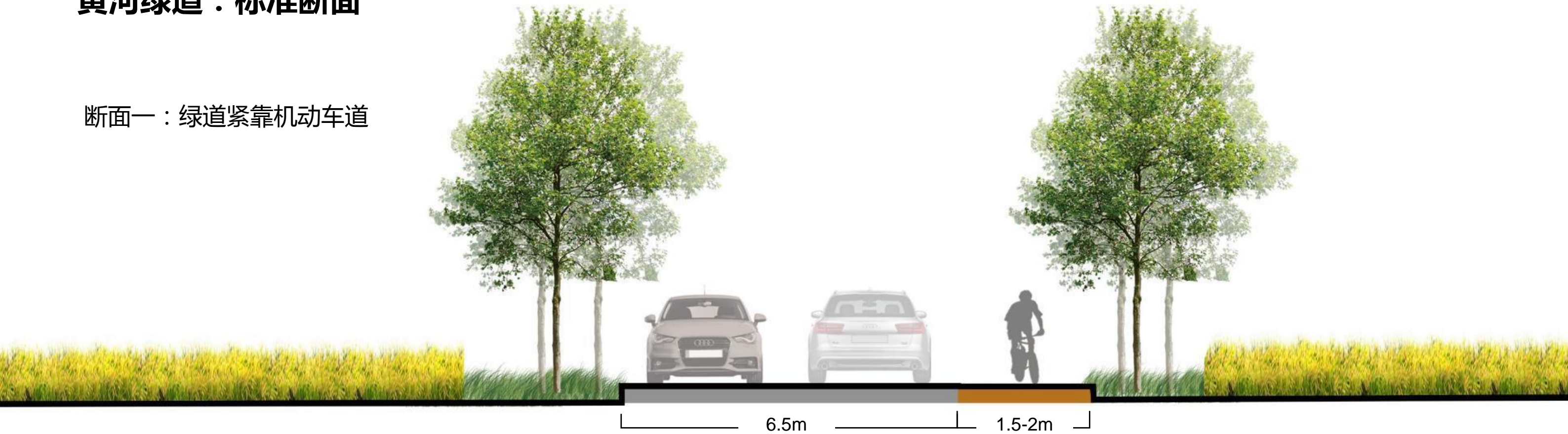
道路连接：
与城市主干道连接：到2030年平阴县形成“一环、四射、六横、七纵、十二连”（简称“1467”网）由主、次干线及一般干线组成的干线公路网。其中，黄河绿道将与横一、横二、横三、横四、横五、纵三、纵五、连八相接，融入主干道网络。

与乡道和机耕路连接：平面交叉约55处，其中与乡道交叉6处，其余均为机耕路。

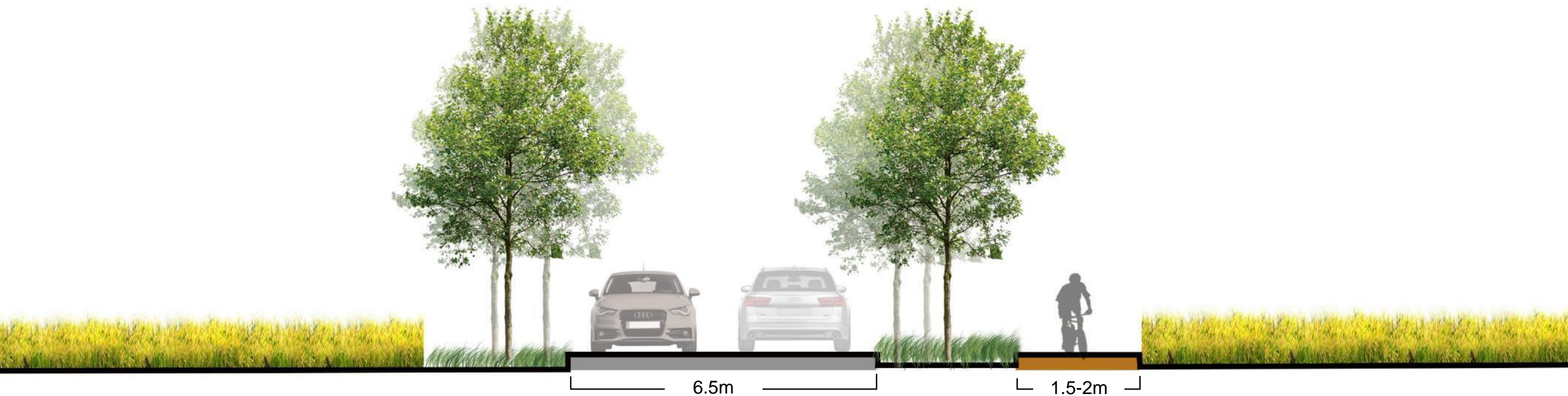


黄河绿道：标准断面

断面一：绿道紧靠机动车道



断面二：当场地道路条件不允许时，可采取绿道与机动车道分离的方式，利用周边的机耕道或乡道建设绿道



黄河绿道：与其他道路衔接交叉口

下穿：

黄河绿道与黄河大桥、青兰高速、聊泰铁路等区域交通干线公路、铁路相交，采用下穿形式，保障骑行绿道贯通连续性。



平交：

黄河绿道与城市主干道平交，结合交叉口转角场地，进行特色景观打造，形成门户标识性节点。



平交：

黄河绿道与一般乡道、机耕道平交，结合停车场地、骑行驿站、市集等功能植入，形成可停留的活动节点。

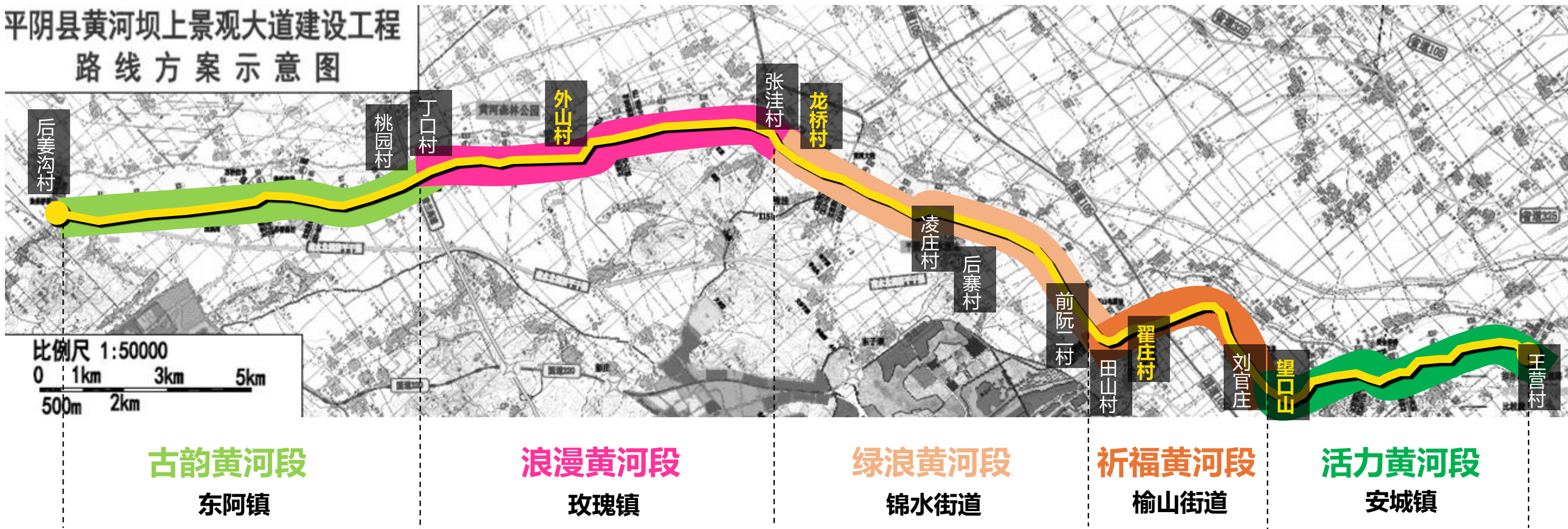


黄河绿道：道路风貌

根据黄河绿道途径街镇不同的资源本底、村庄特色和未来发展定位，将沿线风貌划分为五大主题风貌段，分别为：

- 东阿·古韵黄河段
- 玫瑰·浪漫黄河段
- 锦水·绿浪黄河段
- 榆山·祈福黄河段
- 安城·活力黄河段

并结合外山、龙桥、翟庄、望口山几个沿线重点村进行特色景观节点打造。



黄河绿道：东阿·古韵黄河段风貌

紧密围绕东阿镇古韵文化主题，以银杏作为点景树，搭配芒草营造古朴的文化景观氛围。



黄河绿道：东阿·狮耳山节点

在平阴县南部门户狮耳山位置，设立景观标志节点，形成南部平阴黄河景观门户。



黄河绿道：东阿·东阿古城节点

在黄河绿道与浪溪河位置，以阿胶文化、传统构造方式，营造特色标志门户景观节点，传递古城文化。



黄河绿道：玫瑰·浪漫黄河段风貌

围绕平阴玫瑰主题，以玫瑰、月季等蔷薇科花卉作为景观亮点，突出玫瑰镇中国玫瑰之都的特色，营造浪漫气氛。



黄河绿道：玫瑰·外山村节点

结合外山村台地场地和黄河绿道空间，
通过花海打底，植入栈道、特色观景
和框景构筑，打造浪漫打卡点。



黄河绿道：锦水·绿浪黄河段风貌

依托现状良好的林带基底，以宿根花卉作为亮点广泛播种在行道树下，营造优美的野生花境，结合道路两侧的特色种植园和公园，打造平阴城郊休闲大道。



黄河绿道：锦水·龙桥村节点

在黄河绿道龙桥村村口位置，以在地乡土材料和植栽搭配，设置锦水县城门户标志，构建从黄河大桥过往的视觉焦点。




黄河绿道：榆山·祈福黄河段风貌

以河灯祈福文化为背景，以杜鹃为主要地被，通过杜鹃花鲜艳的颜色，寓意红红火火，营造吉祥喜庆的氛围。



黄河绿道：榆山·翟庄村节点

在黄河绿道沿线重点村翟庄入口位置，围绕河灯文化和渡口文化，以老材料新建造方式，营造夜光渡口乡村门户意向，强化构建城乡一体化活力系统。



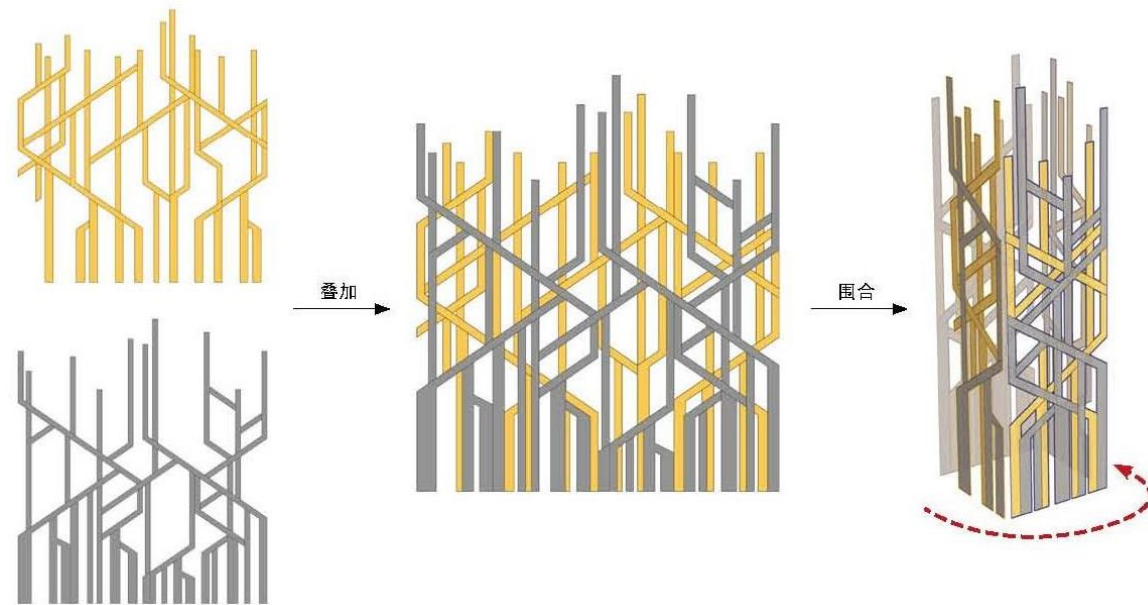
黄河绿道：安城·活力黄河段风貌

道路沿线功能以运动、生态、城郊休闲为主，在植栽搭配上，以白桦、松树营造干净、放松的空间。



黄河绿道：安城·望口山村节点

作为平阴县的北部门户，围绕活力养身运动主题，以生态化的营造方式，构建黄河绿道北部标志观景塔，形成特色鲜明的区域景观印象。



济平干渠绿道

位置：沿济平干渠，利用渠顶现状道路建设。

长度：约32公里。

建设重点：道路景观建设和绿道配套设施布局，宣传南水北调文化，打造一条黄河农业主题绿道骑行带。



滨水型绿道

玫瑰湖星光绿道

位置：东起玫瑰湖入黄河口，往南连接玫瑰湖，再往西接黄河绿道，形成小环线。

建设重点：玫瑰湖往北入黄河口段作为玫瑰湖湿地公园的组成部分，整合翟庄夜光旅游项目打造为夜光路面绿道。玫瑰湖往西接黄河绿道段通过灯光装置打造特色夜间绿道。

玉带河花溪绿道

位置：沿玉带河建设，西与黄河绿道相接，东与“玫瑰花乡”田园综合体绿道衔接，延伸连通至孔村七彩谷。

长度：约20公里。

建设重点：玉带河河道整治及绿道建设，重点展示玫瑰镇玫瑰产业特色和花乡气质，与七彩谷景观相呼应。

浪溪河文化绿道

位置：沿浪溪河建设，北接黄河绿道，南至洪范池景区。

长度：约14公里。

建设重点：以东阿古城和阿胶文化为重点，植入具有特色的文化元素景观和亲水平台，打造文化康养型滨水绿道。



山地型绿道

山地彩林绿道

位置：位于平阴北部，南至望口山村、北至柳河村、西至黄河、东至东张营村范围内的山体。

长度：约17公里。

建设重点：在山体彩化（彩色森林）的基础上打造山地绿道，集结徒步、跑步、骑行、竞技等健康山地运动。

龙桥果林绿道

位置：以龙桥村为起点，向西沿莲花山打造果林绿道。

长度：约8公里。

建设重点：依托莲花山现有的果园种植基础，打造横贯东西的果园绿道，将莲花山与黄河串联起来。

外山花丘绿道

位置：以外山村为核心，沿黄河岸边丘陵布局。

长度：约6公里。

建设重点：以山体修复为核心，重点展示玫瑰镇花卉产业，打造黄河岸边的景观花丘节点，依地势而建的绿道和观景亭为游客提供远眺黄河和花海骑行的体验。

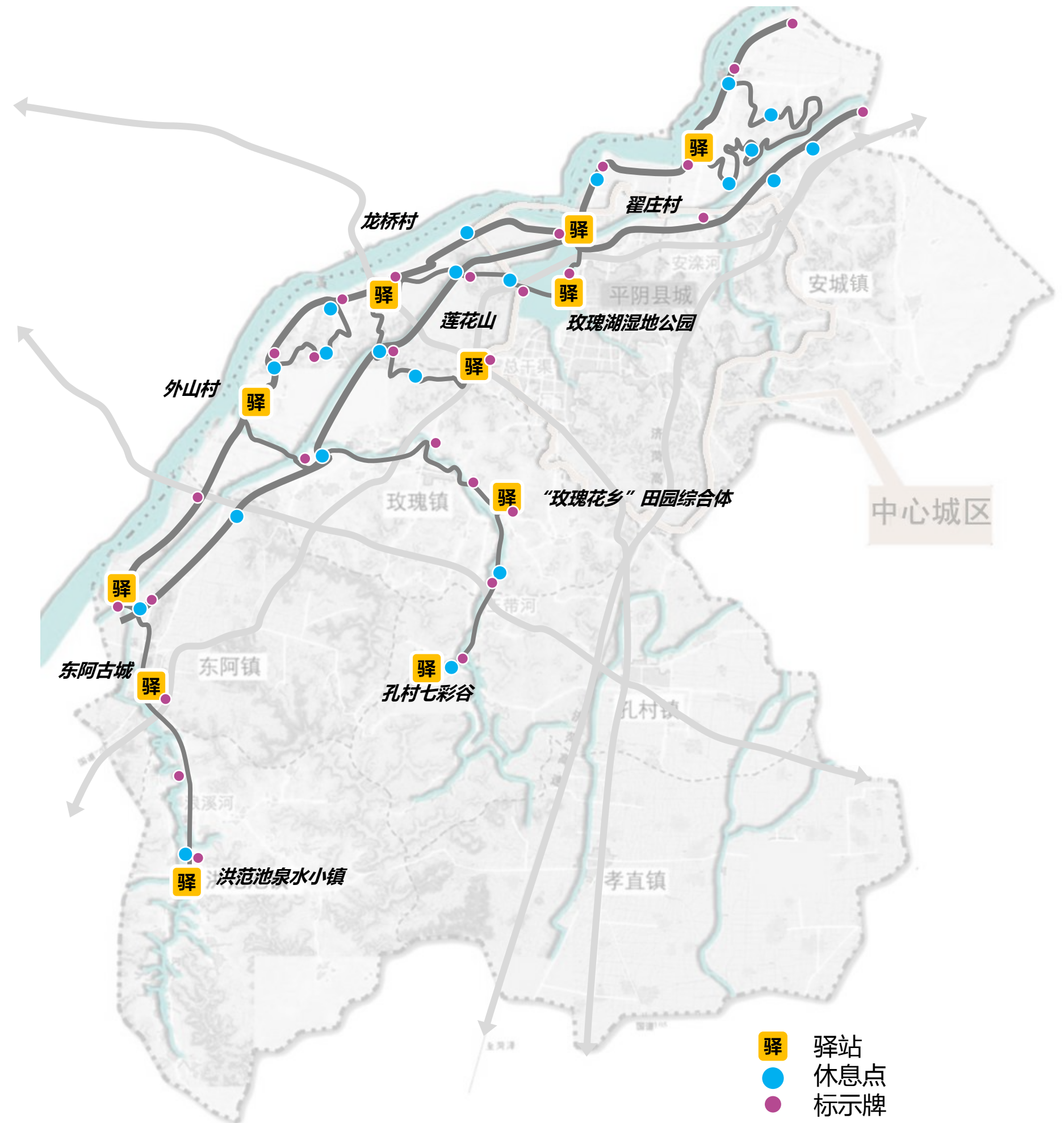


绿道服务设施布局

本次绿道结合现状村落、特色资源及大型人流聚集点布局绿道服务设施。

驿站布局原则：

1. 驿站按照5-8km服务半径布置，依托村委会和重要景点，共计11处，建筑面积 $>50\text{m}^2$ ，提供售卖、休憩、自行车租赁、公厕和垃圾回收功能；
2. 休息点按照3-5km 服务半径布置，共计21处，建筑面积 $>10\text{m}^2$ 。
3. 在重要的交通节点设立绿道标识牌，共计28处。



绿道主题活动植入

以黄河绿道和绿道系统为载体，以特色资源为基底，策划举办多样化、具有吸引力的主题活动。

- 铁人挑战线：依托安城山地彩林绿道，以运动挑战为主题，开展城郊户外拓展和山地竞技类活动。
- 半马赛事线：以锦水绿道为载体，与黄河绿道形成环线，沿线链接玫瑰湖湿地公园、沿黄农业景观区和特色花卉农园项目，举办城区半程马拉松比赛，作为平阴县对外的重要展示廊道。
- 漫步行摄线：以玫瑰镇花卉产业、花丘、花村风貌为特色，利用外山花丘绿道，组织黄河沿岸摄影活动。
- 骑乘体验线：围绕东阿古城文化，在浪溪河文化绿道上提供小毛驴特色骑乘，实现沉浸式的文化慢行体验。



06

开花-四季景观风貌构建

1. 植栽搭配原则
2. 植栽配置方案
3. 特色节点营造

植栽搭配原则

采取整体**统一的风貌**，强调**特色的营造**，**精致的韵律变化**。

- 1、体现简洁大气的整体种植效果，采用适地种树原则，选用适合平阴当地的植物资源。
- 2、根据各空间的尺度特征组团种植植被，上、中、下木合理搭配，体现层次丰富的视觉效果。
- 3、双排行道树，常绿、落叶各一排，三季有花，四季常绿。

行道树选择 体现地域特色 适合当地的生长环境 优美而又易于统一的姿态 充足的苗源



樱花 花期4月
树形优美，春季观花价值高，耐寒，
是很好的行道树选择



白杨树 秋叶变成金黄色
树体高大挺拔，姿态雄伟，叶大荫浓，
生长较快，适应性强



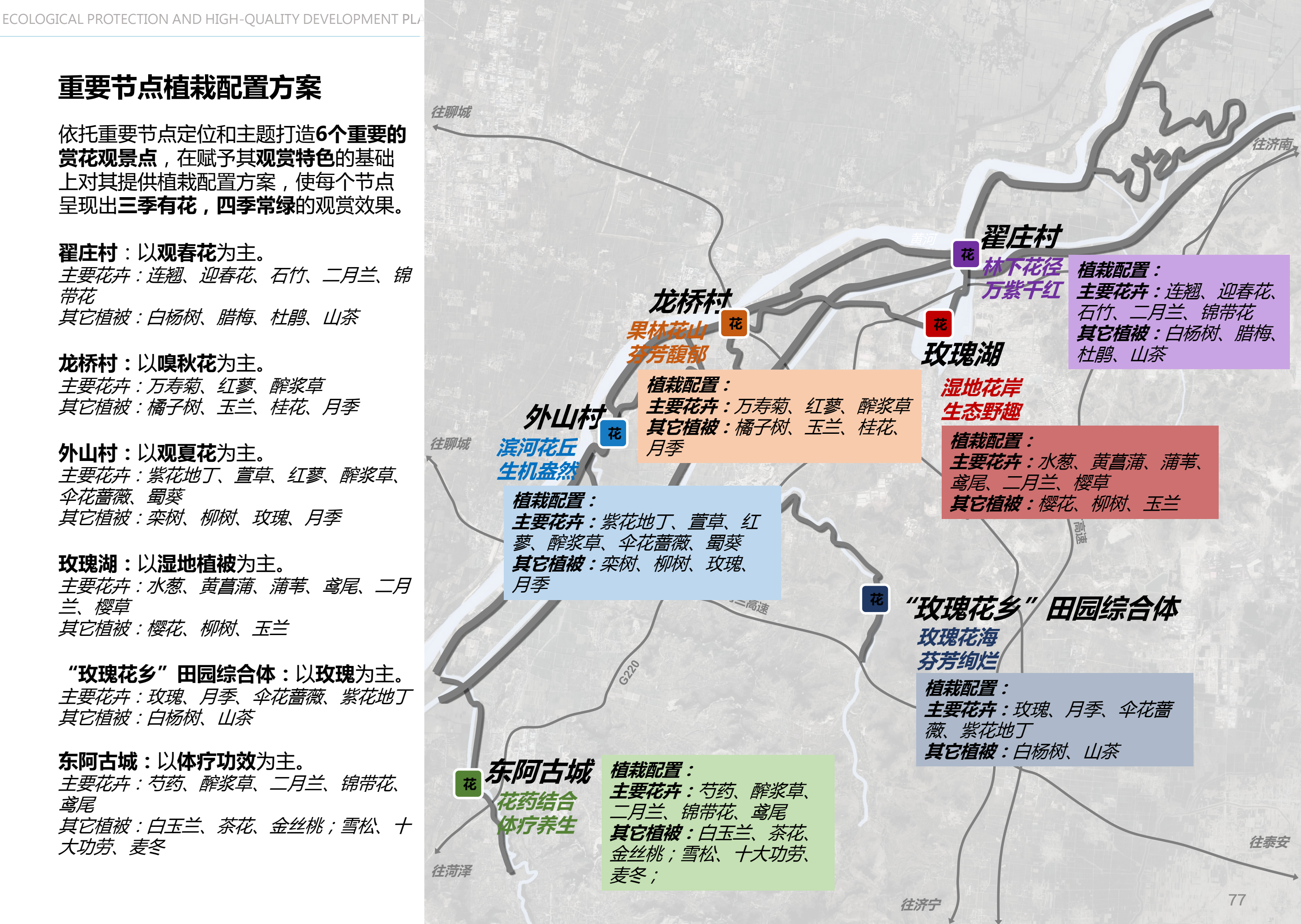
玉兰 花期4-9月
树形优美，四季常青，病虫害少，是优
良的行道树种

重要节点植栽配置方案

花卉、植被种类及其属性

花卉、植被种类及其属性																				花卉			乔木			灌木									
编号	01	02	03	04	05	06	07	08	09	10	11	12	13	14	15	16	17	18	19	20	21	22	23	24	25	26	27	28	29	30	31	32	33		
植物名	二月兰	紫花地丁	萱草	樱草	万寿菊	伞花蔷薇	红蓼	锦带花	连翘	迎春	芍药	蜀葵	醉浆草	石竹	荷花	鸢尾	麦冬	水葱	黄菖蒲	蒲葦	玉兰	樱花	白杨树	柳树	栎树	橘子树	山茶	杜鹃	月季	玫瑰	腊梅	桂花	侧柏		
属性																																			
常绿	●	●			●							●					●						●				●					●	●		
春花	●	●		●				●	●	●	●	●	●	●		●	●				●	●					●	●				●			
夏花		●	●		●	●	●	●			●	●	●		●		●	●	●						●				●	●					
秋花					●		●						●					●			●								●			●			
冬花																															●				
观叶																				●			●	●											
观果																										●									
香味																												●						●	
耐荫										●	●																						●		
药用		●	●			●	●					●					●					●					●			●		●	●	●	





重要节点植栽配置方案

依托重要节点定位和主题打造**6个重要的赏花观景点**，在赋予其**观赏特色**的基础上对其提供植栽配置方案，使每个节点呈现出**三季有花，四季常绿**的观赏效果。

翟庄村：以**观春花**为主。
主要花卉：连翘、迎春花、石竹、二月兰、锦带花
其它植被：白杨树、腊梅、杜鹃、山茶

龙桥村：以**嗅秋花**为主。
主要花卉：万寿菊、红蓼、醉浆草
其它植被：橘子树、玉兰、桂花、月季

外山村：以**观夏花**为主。
主要花卉：紫花地丁、萱草、红蓼、醉浆草、伞花蔷薇、蜀葵
其它植被：栾树、柳树、玫瑰、月季

玫瑰湖：以**湿地植被**为主。
主要花卉：水葱、黄菖蒲、蒲苇、鸢尾、二月兰、樱草
其它植被：樱花、柳树、玉兰

“玫瑰花乡”田园综合体：以**玫瑰**为主。
主要花卉：玫瑰、月季、伞花蔷薇、紫花地丁
其它植被：白杨树、山茶

东阿古城：以**体疗功效**为主。
主要花卉：芍药、醉浆草、二月兰、锦带花、鸢尾
其它植被：白玉兰、茶花、金丝桃；雪松、十大功劳、麦冬

植栽配置：
主要花卉：连翘、迎春花、石竹、二月兰、锦带花
其它植被：白杨树、腊梅、杜鹃、山茶

植栽配置：
主要花卉：水葱、黄菖蒲、蒲苇、鸢尾、二月兰、樱草
其它植被：樱花、柳树、玉兰

植栽配置：
主要花卉：玫瑰、月季、伞花蔷薇、紫花地丁
其它植被：白杨树、山茶

植栽配置：
主要花卉：芍药、醉浆草、二月兰、锦带花、鸢尾
其它植被：白玉兰、茶花、金丝桃；雪松、十大功劳、麦冬；

植栽配置：
主要花卉：紫花地丁、萱草、红蓼、醉浆草、伞花蔷薇、蜀葵
其它植被：栾树、柳树、玫瑰、月季

植栽配置：
主要花卉：万寿菊、红蓼、醉浆草
其它植被：橘子树、玉兰、桂花、月季

特色节点营造

翟庄:依据节点定位花卉选择以春季开花品种为主,林下选择石竹、二月兰、锦带花丰富空间色彩,营造万紫千红、生机勃勃的氛围;水岸边选择连翘、迎春花软化水岸边界的同时可将人们视线引向广阔无垠的水面;搭配腊梅、杜鹃、山茶等植被做到空间四季皆有绿色。



特色节点营造

外山村：依据节点定位花卉选择以夏季开花品种为主，山丘上种植紫花地丁、萱草、红蓼、醉浆草、伞花蔷薇、蜀葵等花卉丰营造生机盎然的氛围；搭配栎树、柳树、玫瑰、月季丰富植被层次，营造尺度舒适的空间氛围。



特色节点营造

玫瑰湖湿地花岸：依据节点定位水岸边选择水葱、黄菖蒲、蒲苇、鸢尾种植，重点营造自然、生态、野趣的氛围。微地形上可大面积成片种植二月兰，樱草，形成美丽花海的同时延长观花时间。



特色节点营造

龙桥村：依据节点定位以果林与秋季闻香类植被为主。花卉品种以万寿菊、红蓼、醉浆草为主；果林以种植橘子树为主；搭配玉兰、桂花、月季等秋季闻香类植被使其秋季植被特色鲜明。



特色节点营造

东阿古城：依据节点定位选择具有康养疗效的植被进行组合种植。主要花卉有芍药、醉浆草、二月兰、锦带花、鸢尾；搭配白玉兰、茶花、金丝桃或雪松、十大功劳、麦冬种植使环境产生体疗功效。



07

兴业·大康养产业构建

1. 产业发展定位
2. 产业体系构建
3. 分区产业导向

产业发展定位

以康养为特色，带动区域产业升级
以“+旅游”为主脉，形成区域产业核心纽带
以现代精品农业和新型智造工业为两翼构建区域动能转换新格局

做大做强**品牌支柱**康养产业/**玫瑰养生+阿胶养身+泉水养心**

积极培育**农林示范**康养产业/**生产示范+绿色膳食+“新六产”**

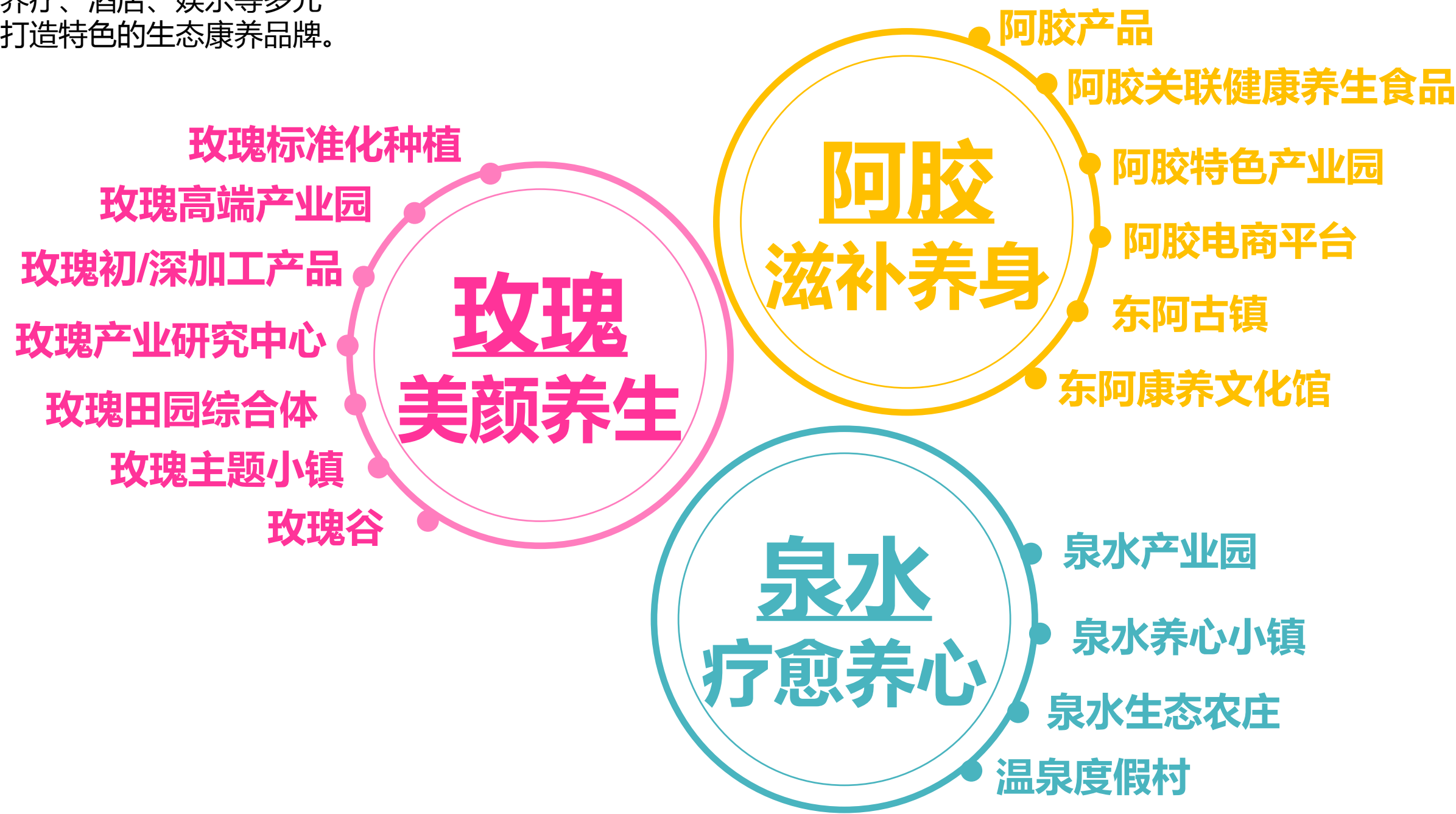
重点引导**新兴潜力**康养产业/**生物医药+健康管理+医疗康养**

优先发展**文旅先导**康养产业/**体育健身+生态养生+乡村休闲**

产业体系构建

品牌支柱康养产业

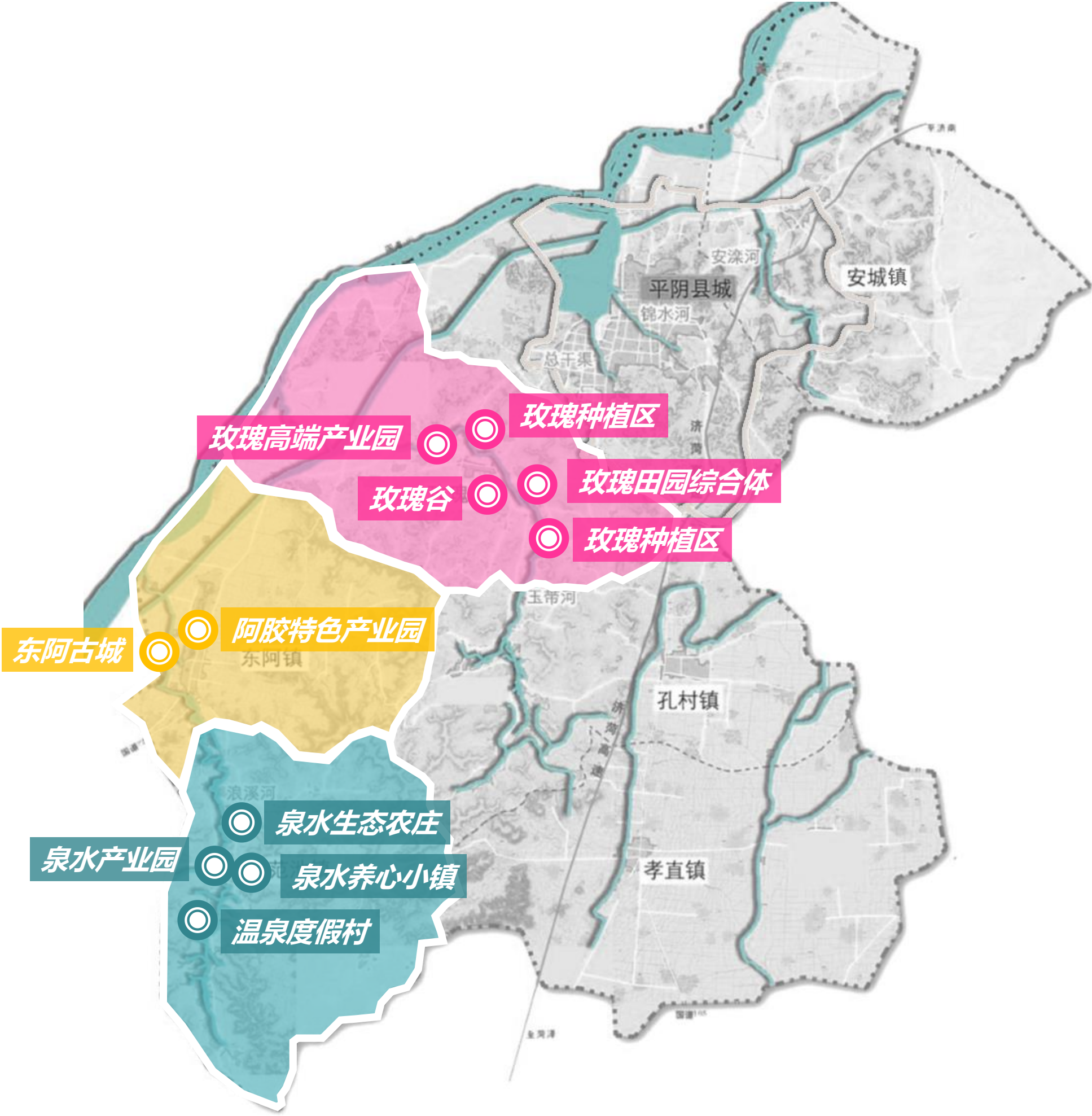
充分利用平阴玫瑰、阿胶以及泉水三大养生圣品资源，创新综合康养模式，建设以“养生、养身、养心”为核心，在生产、加工、贸易的基础上，融合观光休闲、养疗、酒店、娱乐等多元康养业态，打造特色的生态康养品牌。



产业体系构建

品牌支柱康养产业

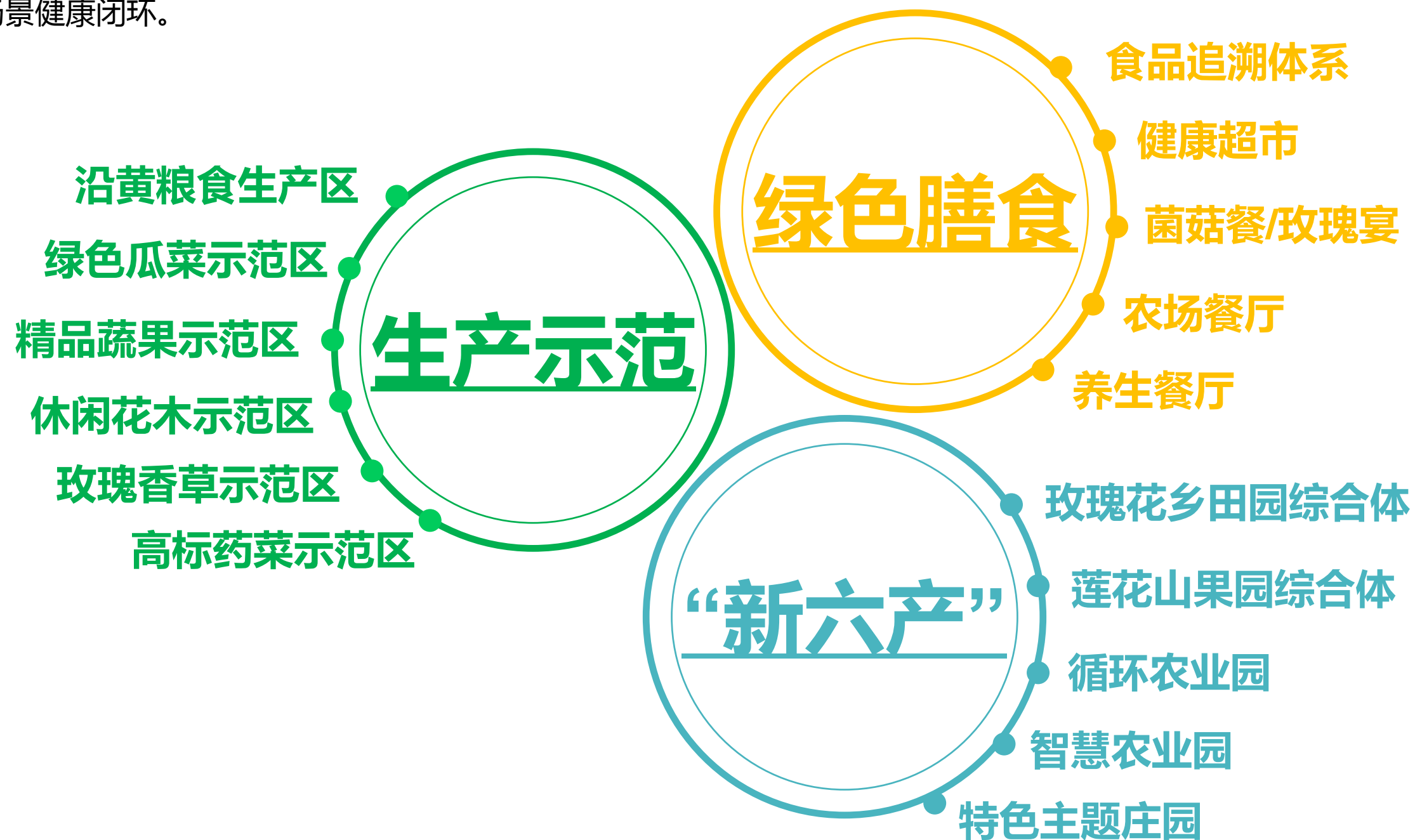
品牌	重点产业项目	功能业态
玫瑰养生	玫瑰生产种植	玫瑰标准化种植区、万亩传统玫瑰保护区、外围种植区
	玫瑰田园综合体	玫瑰培育、精品种植、加工销售、物流配送、文创休闲、康养餐饮、度假民宿等
	玫瑰谷	玫瑰文创、国际商街、展览展示、生产交易、休闲游乐、竹海花园、生态农庄等
	玫瑰高端产业园	玫瑰产业技术创新研发、玫瑰高质量加工、玫瑰产业平台
阿胶养身	阿胶特色产业园	整合现有阿胶制品、食品企业资源，加快“研、药、医、养、游”一体化发展，培育形成阿胶产业集群
	东阿古城	历史遗迹、古城民俗、阿胶产业文化长廊、民俗餐饮、古城民宿等
泉水养心	泉水养心小镇	以洪范池-书院泉景区为核心，集观光、休闲、度假于一体全方位体验的泉水品鉴之旅
	泉水产业园	矿泉水加工、技术研发、生产包装、销售交易等
	泉水生态农庄	以纸坊村-全福农庄为核心，体验泉水滋养的生态农业
	温泉度假村	以廬泉-南崖古村为核心，打造以温泉SPA、康养度假为核心的度假群



产业体系构建

农林示范康养产业

结合各区现状农业种植特色，沿黄重点打造“绿色+”农业示范区，重点培育田园综合体、特色庄园等“新六产”新型载体。结合农产开发健康膳食产品系列，构建从食品生产、销售到消费的多场景健康闭环。



产业体系构建

农林示范康养产业

类型	重点项目	功能业态
1个生产区	沿黄粮食生产区	以粮食生产为核心，提高规模化、标准化、机械化生产水平确保粮食增产增收
5个示范区	绿色瓜菜示范区（安城）	放大西瓜+甜瓜品牌，结合菜、豆间作，实现绿色农业高效种植
	精品蔬果示范区（榆山）	以博士洼现代农业示范园区为核心，以济南仙乐园有机蔬菜有限公司和博士洼西瓜种植基地为依托，发展有机蔬菜、西瓜、火龙果和草莓等特色农产品
	休闲花木示范区（锦水）	以蔬菜、菊花、苗木种植园为依托，发展具有观光休闲和培育特色的花木产业
	玫瑰香草示范区（玫瑰）	结合台地资源，以玫瑰种植为基础，补充具有观赏、经济价值的芳草花卉种植
	高标药菜示范区（东阿）	重点提升贾庄韭菜、中草药、大棚蔬菜、映霜红冬桃、珍珠油杏、森卓樱桃、新月梨等果蔬品牌效应，打造特色鲜明、效益明显的特色果蔬花卉基地
3个综合体	玫瑰花乡田园综合体（玫瑰）	玫瑰培育、精品种植、加工销售、物流配送、文创休闲、康养餐饮、度假民宿等
	莲花山果园综合体（锦水）	果品培育、果园种植、加工销售、观光采摘、健身运动、度假餐饮等
	七彩谷乡村综合体（孔村）	依托七彩谷食用菌基地和北毛峪村，以食用菌品牌推广和产品种植、加工、营销为主线，以特色旅游为助力，打造“一品、一谷、一村”和一产、二产、三产“三三融合”的乡村综合体。
	优然牧场综合体（孝直）	以优然牧场为核心，打造集种植、养殖、饲料、加工“四位一体”，现代牧业、绿色农业、拉动就业、休闲旅游业“四业齐飞”的现代农业一二三产融合项目，助力孝直“百场、六园、多体”大农业格局。



产业体系构建

新兴潜力康养产业

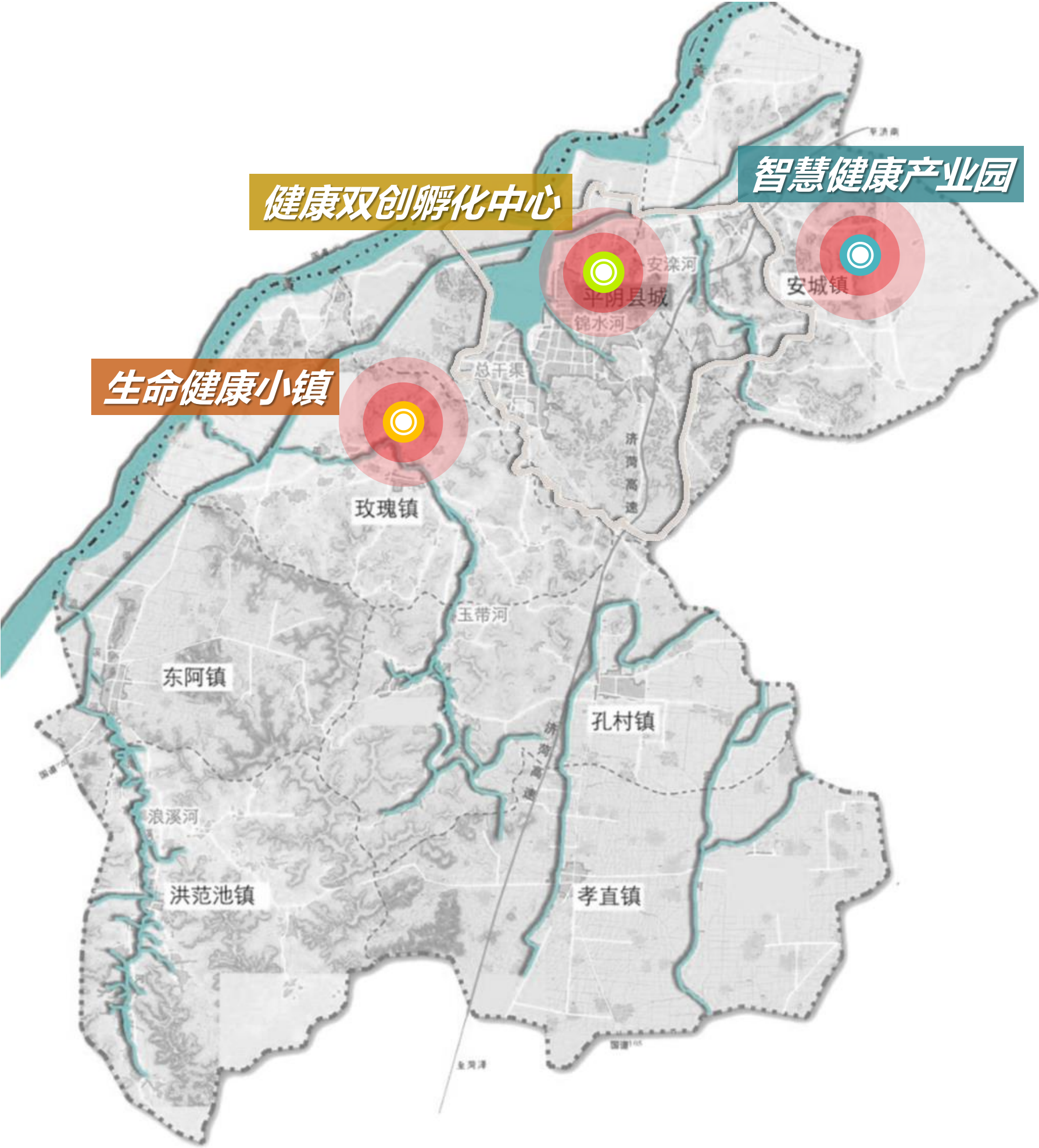
结合新旧动能转换及高质量发展战略契机，以技术创新为核心完善健康医药产业体系，大力引进生物医药、医疗器械、健康食品产业及关联产业孵化中心；引导发展以“健康+”为核心的多元健康生活服务新业态，积极培育健康管理、健康大数据等产业。



产业体系构建

新兴潜力康养产业

重点项目	功能业态
智慧健康产业园(安城)	在新旧动能转换先锋试验区，结合高端高效产业定位，引导发展生物医药、健康食品、医疗器械等战略新兴产业，重点引进大型医药企业，发展中药饮片加工、中药材提取物、生物制剂及便携式家庭医疗器械、可穿戴设备、医疗康复辅助器具等业态，构建智慧产业平台，打造智慧健康产业园，形成医药健康产业的规模效应。
健康双创孵化中心(锦水)	在高质量发展主战场，结合县城优质配套服务和便利交通，引导发展健康产业的孵化基地，包括研发孵化、共享办公、人才培养、科研教育、孵化平台以及人才公寓、商业零售等配套服务设施，为医药健康产业提供新兴技术、人才、设备等储备，实现创新、持续、快速发展。
生命健康小镇(玫瑰)	结合玫瑰镇良好的生态环境与城郊区位优势，重点培育健康管理、医疗康复、疗养度假等产业，打造内调外养、动静皆宜的泛健康融合业态，包括体检中心、亚健康管理中心、运动康复中心、月子中心、中医养生馆等，构建满足人民群众全方位、全生命周期的医疗康养需求的产业体系。



产业体系构建

文旅先导康养产业

结合沿黄生态、农业、乡村等资源，以体育、休闲和旅游为突破点，叠加健康理念，打造体育健身、生态养生、乡村休闲、民俗体验等泛康养融合业态，构建全域康养旅游产业体系。



分区产业导向

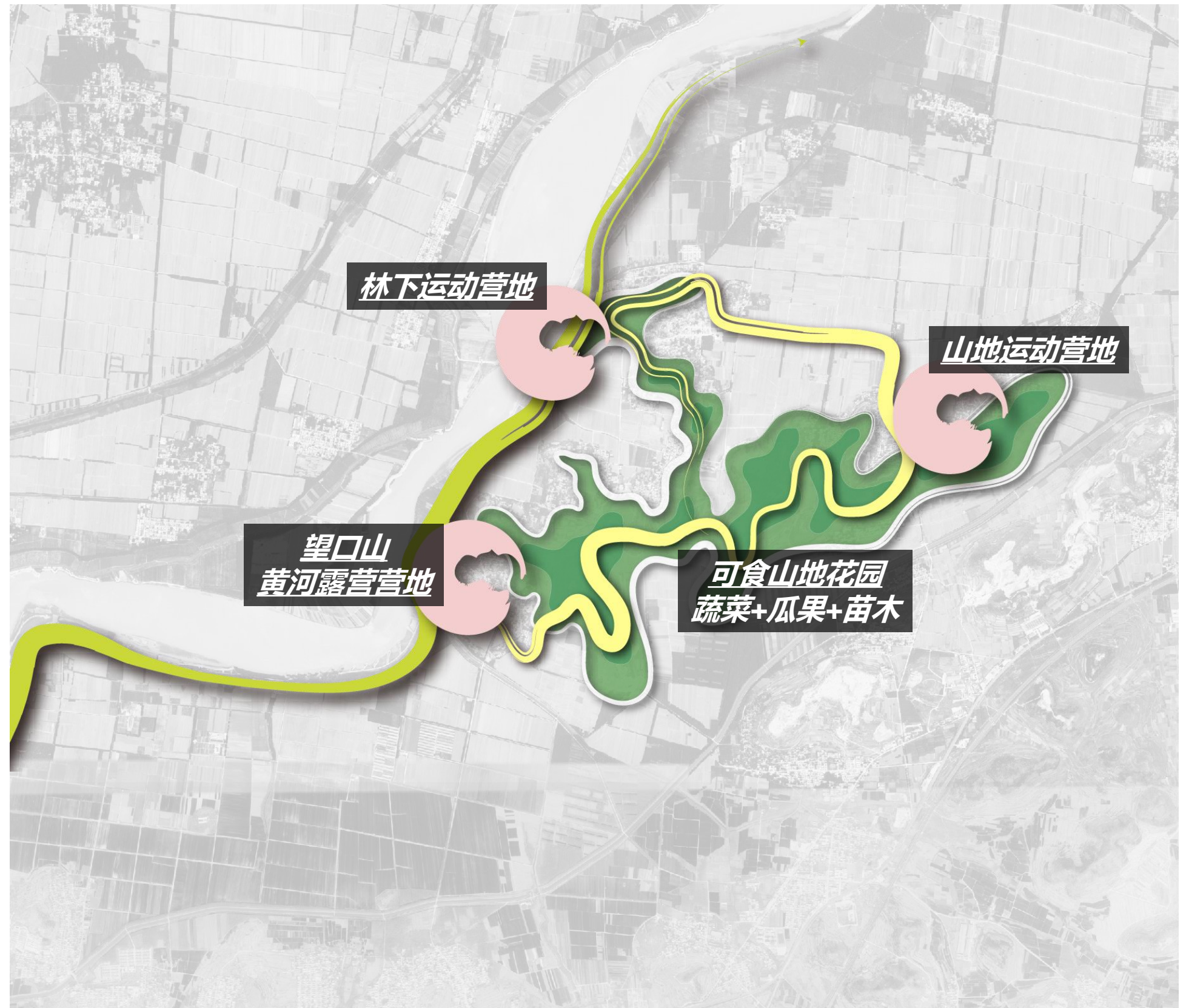
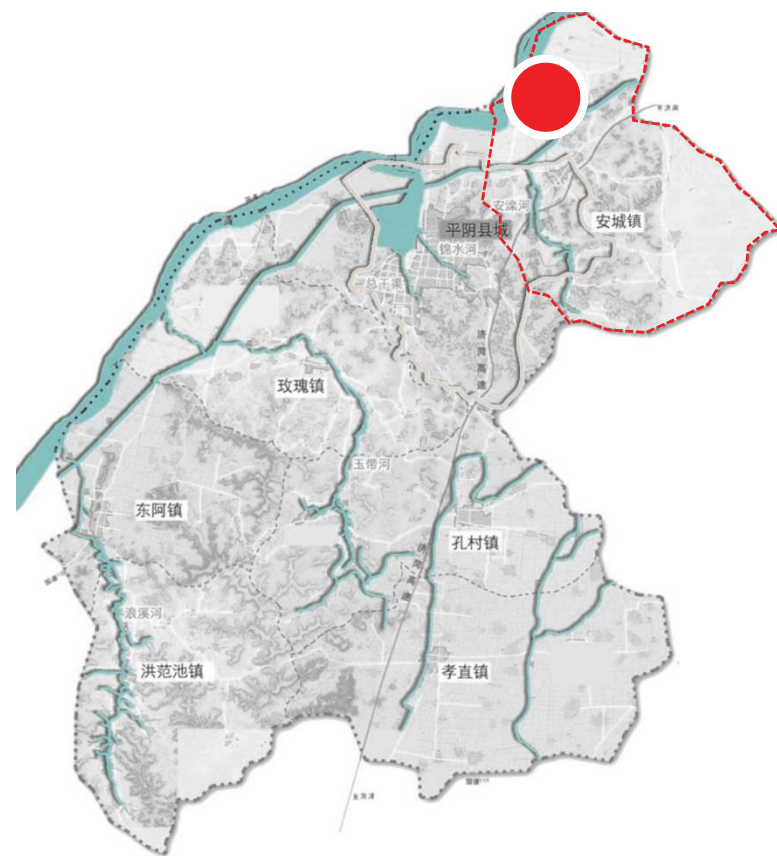
以“三养+三康”为发展主题，划分产业发展区，并依托黄河流域一主（黄河）四支（浪溪河、玉带河、锦水河、安栾河）水系格局，利用沿河村落资源，构建农旅联动示范板块。

区域	发展定位	康养产业导向
玫瑰	美颜养生	玫瑰香草、精品花卉 玫瑰加工、物流贸易 玫瑰养生、观光休闲
东阿	滋补养身	高标药菜 阿胶生产、健康食品加工 康体养生、文化研学
洪范池	疗愈养心	生态林果 矿泉水加工、贸易 休闲旅游、温泉度假
安城	运动康体	绿色瓜菜 生物医药 山地体育健身
榆山 锦水	休闲康乐	休闲花木、都市农业 双创孵化、医疗康养 城郊休闲、民俗旅游
孔村 孝直	本草康智	菌菇、中草药、现代农业 高端装备制造 乡村休闲、农场观光



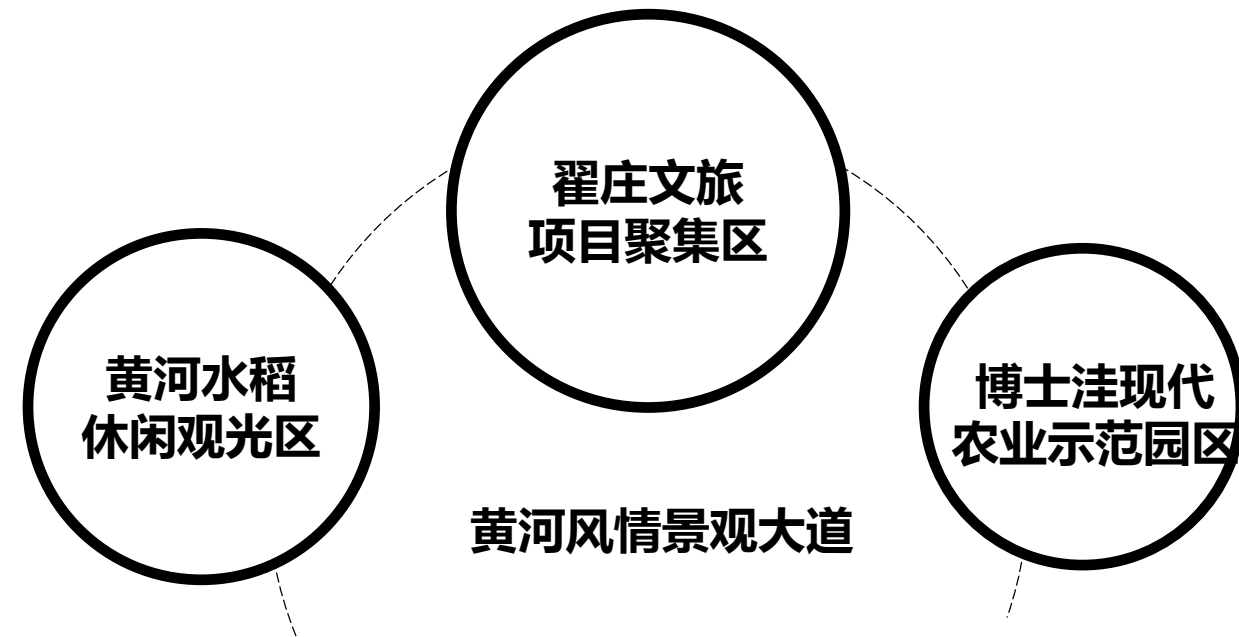
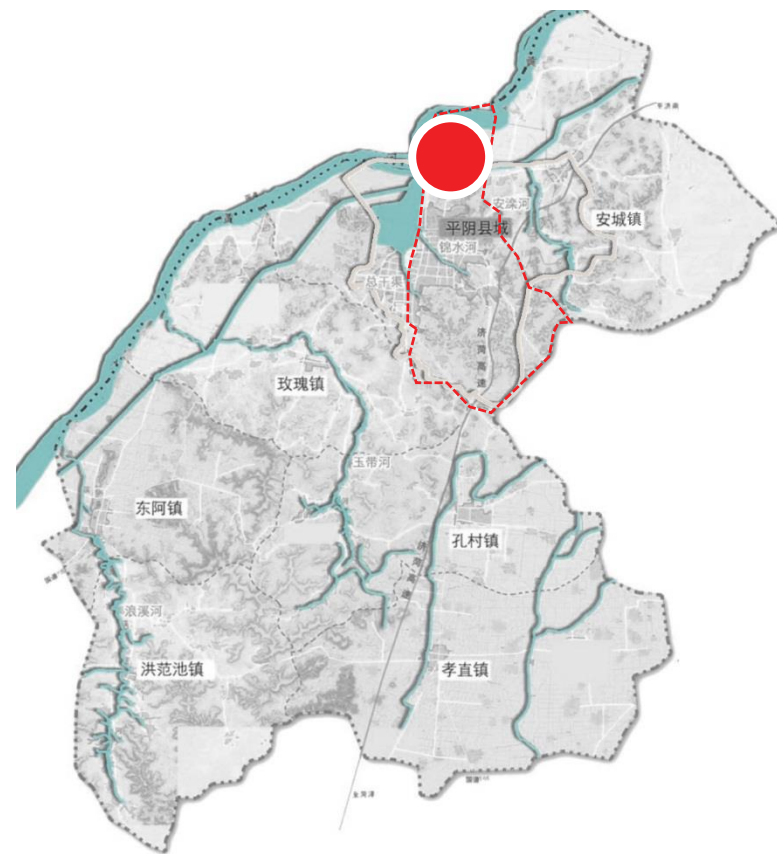
分区产业导向/示范板块

安城-望口山片区



分区产业导向/示范板块

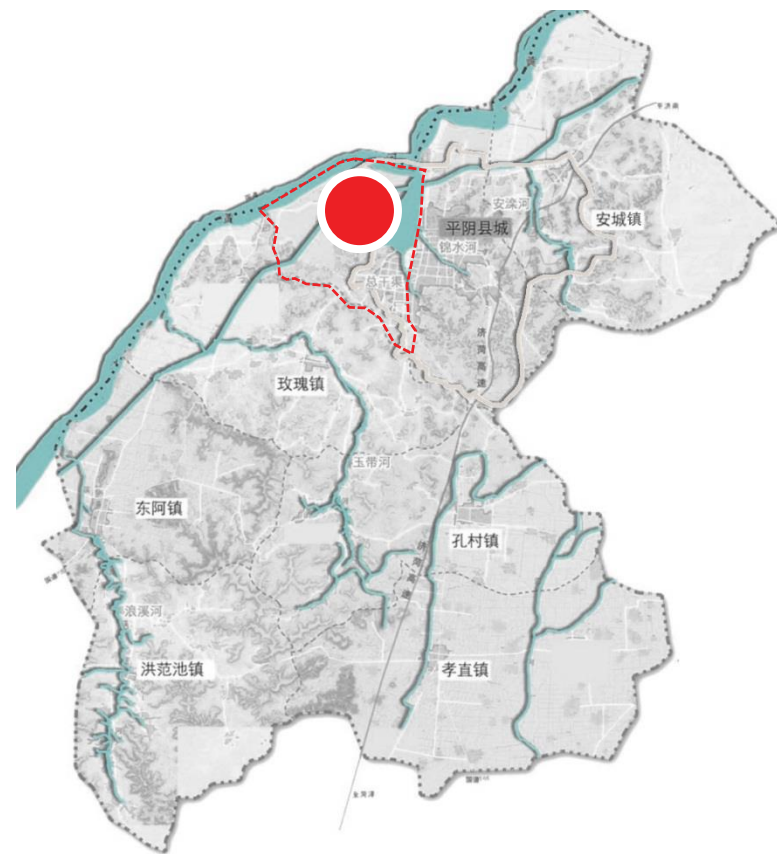
榆山-翟庄片区



分区产业导向/示范板块

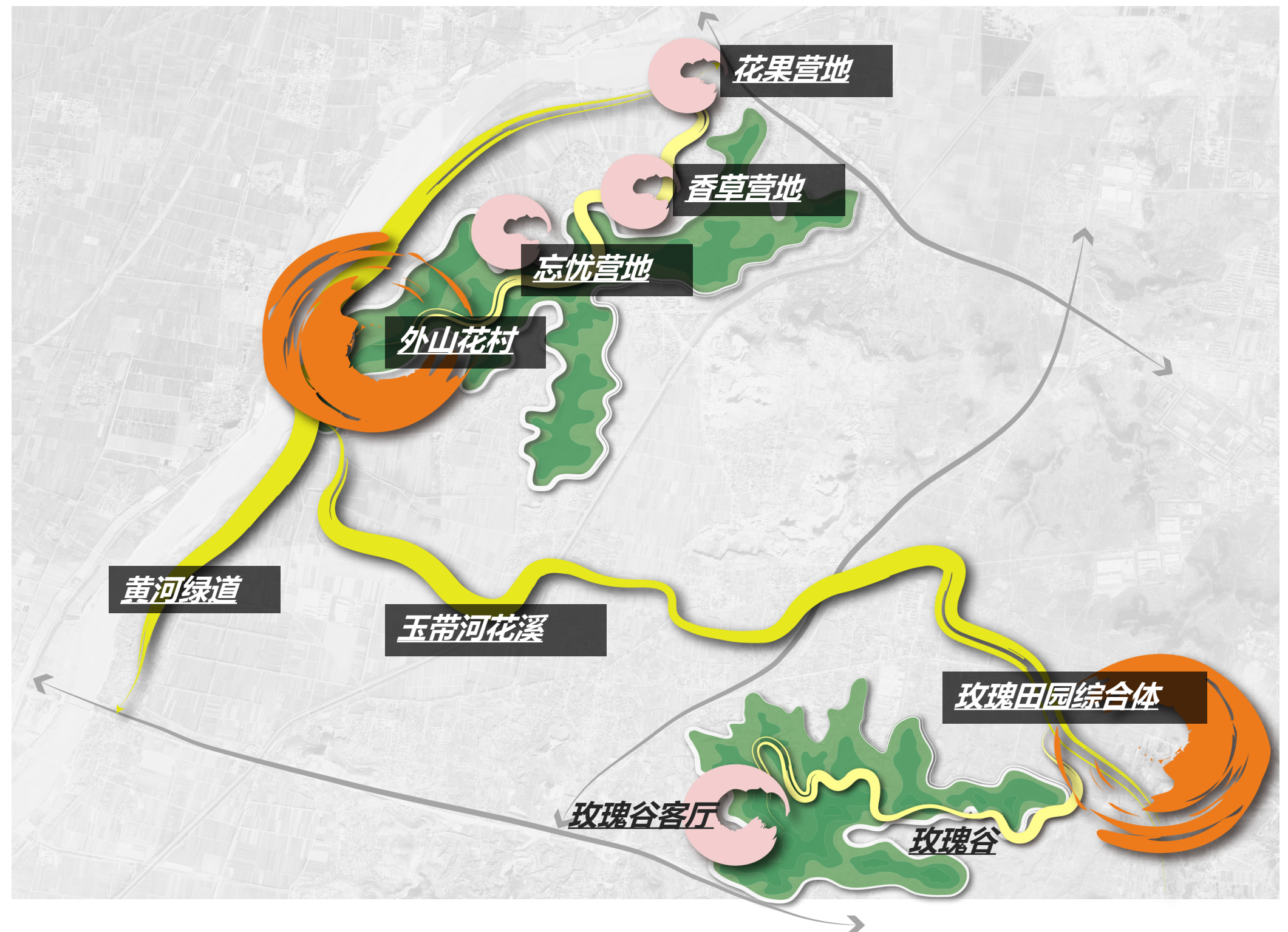
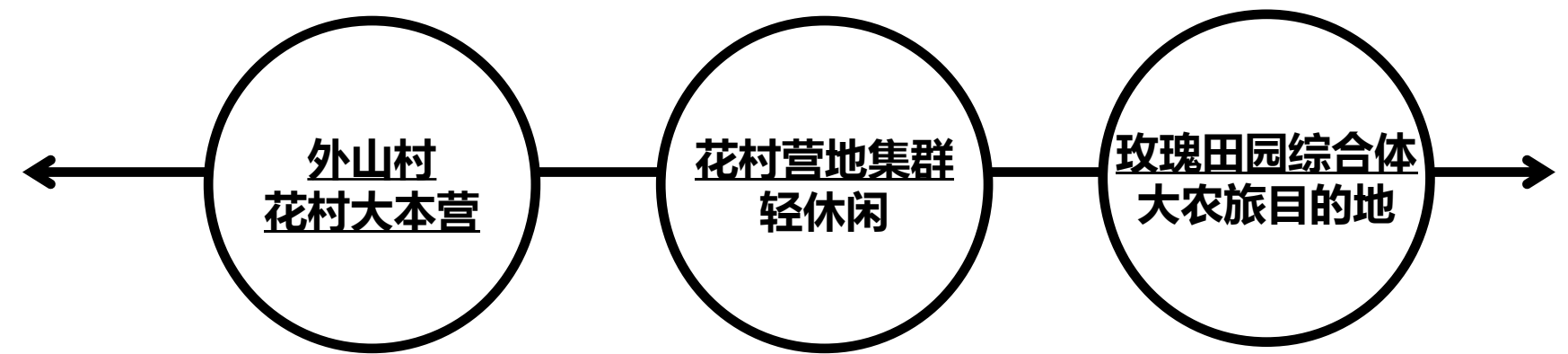
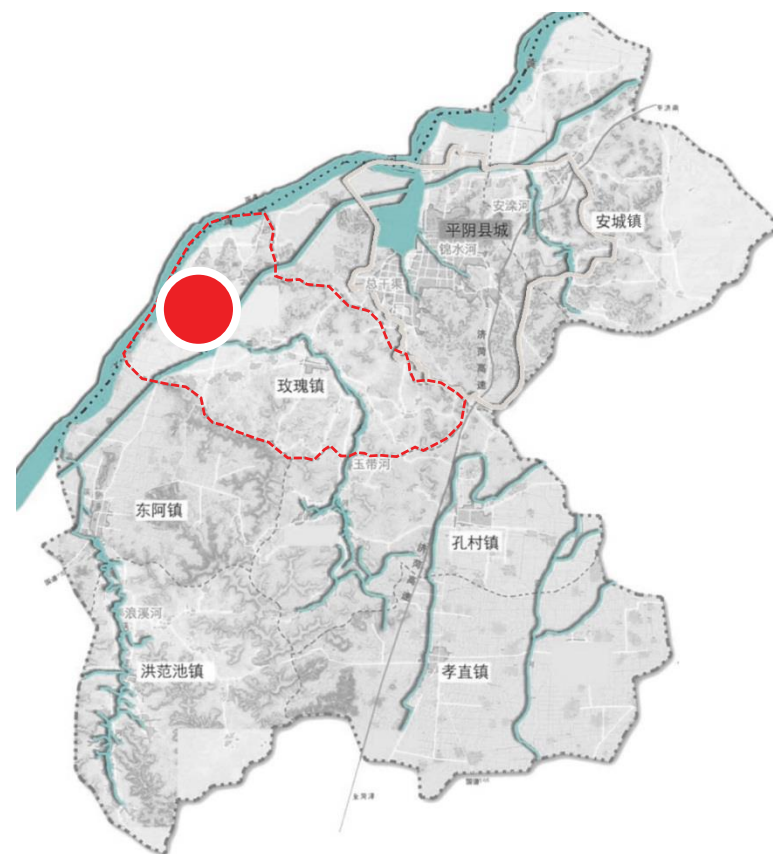
文旅先导康养产业

锦水-玫瑰湖片区



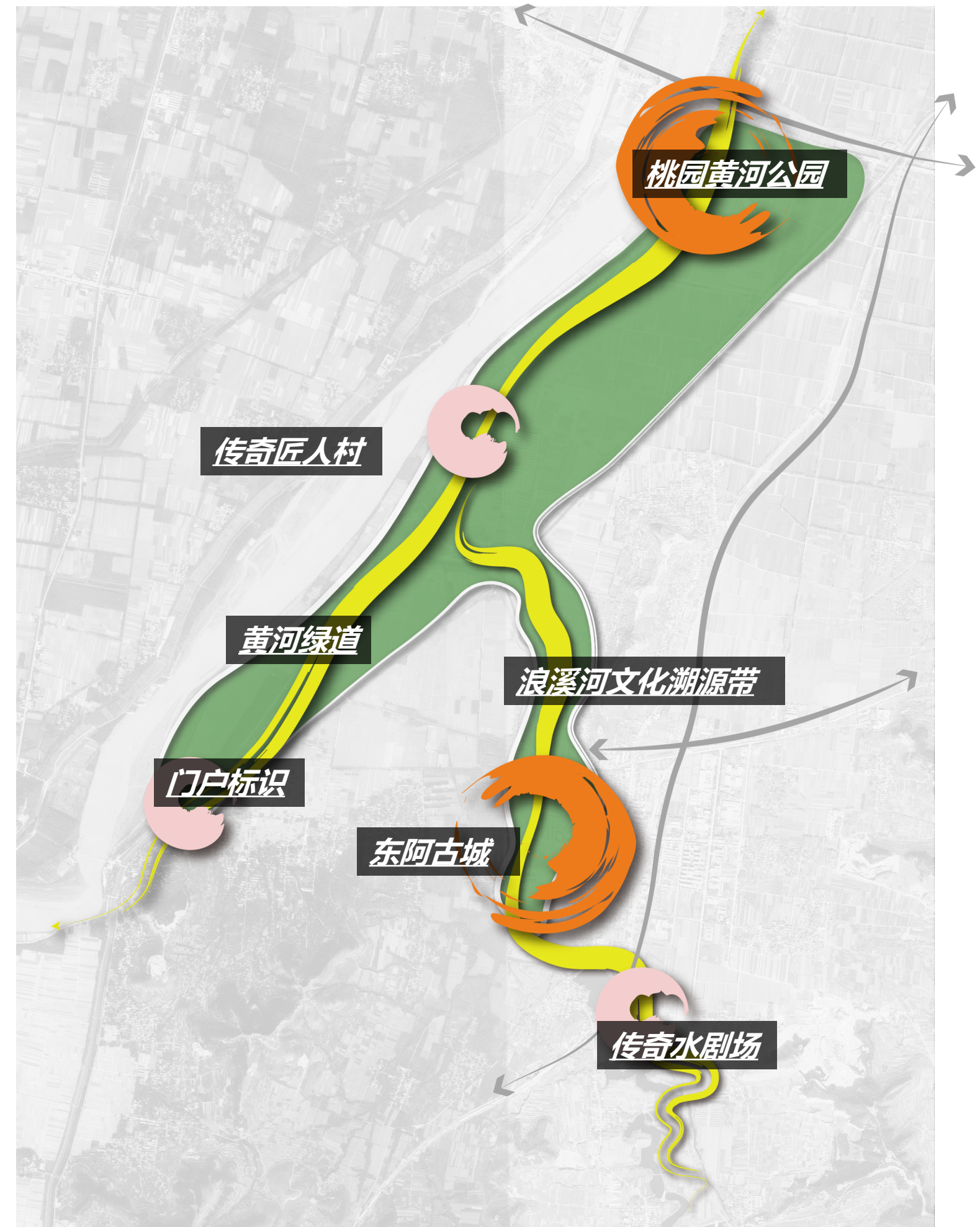
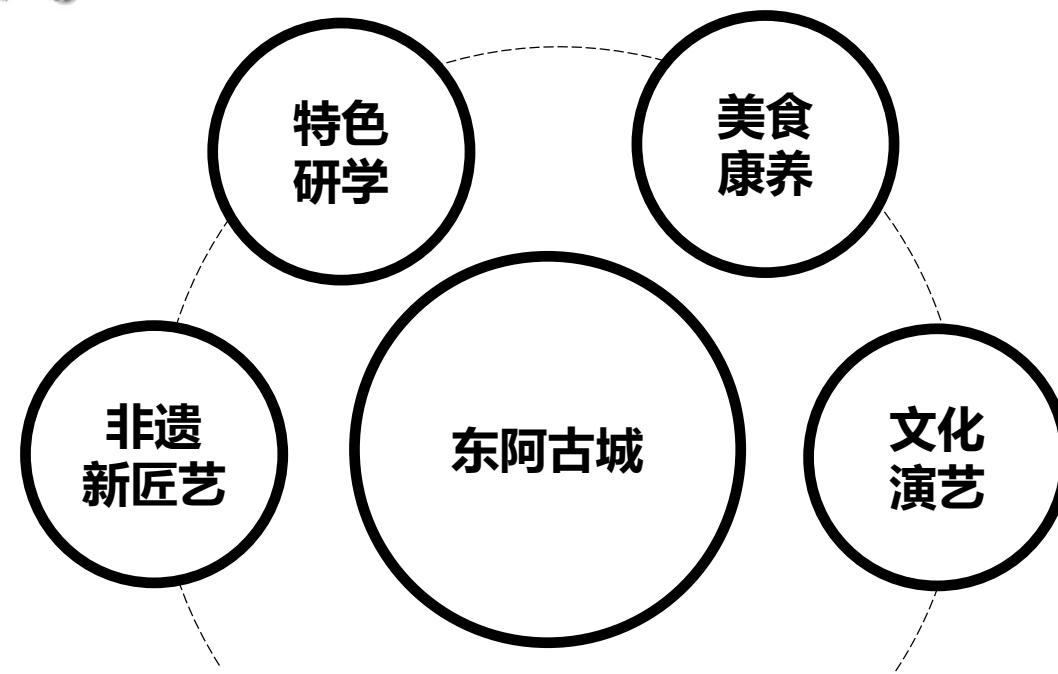
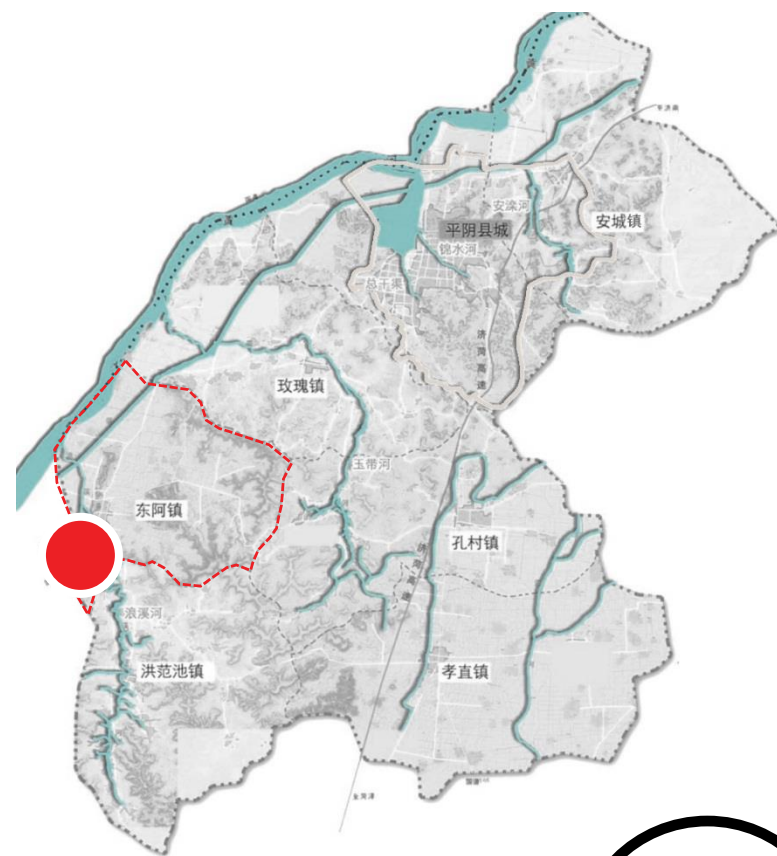
分区产业导向/示范板块

玫瑰-外山片区



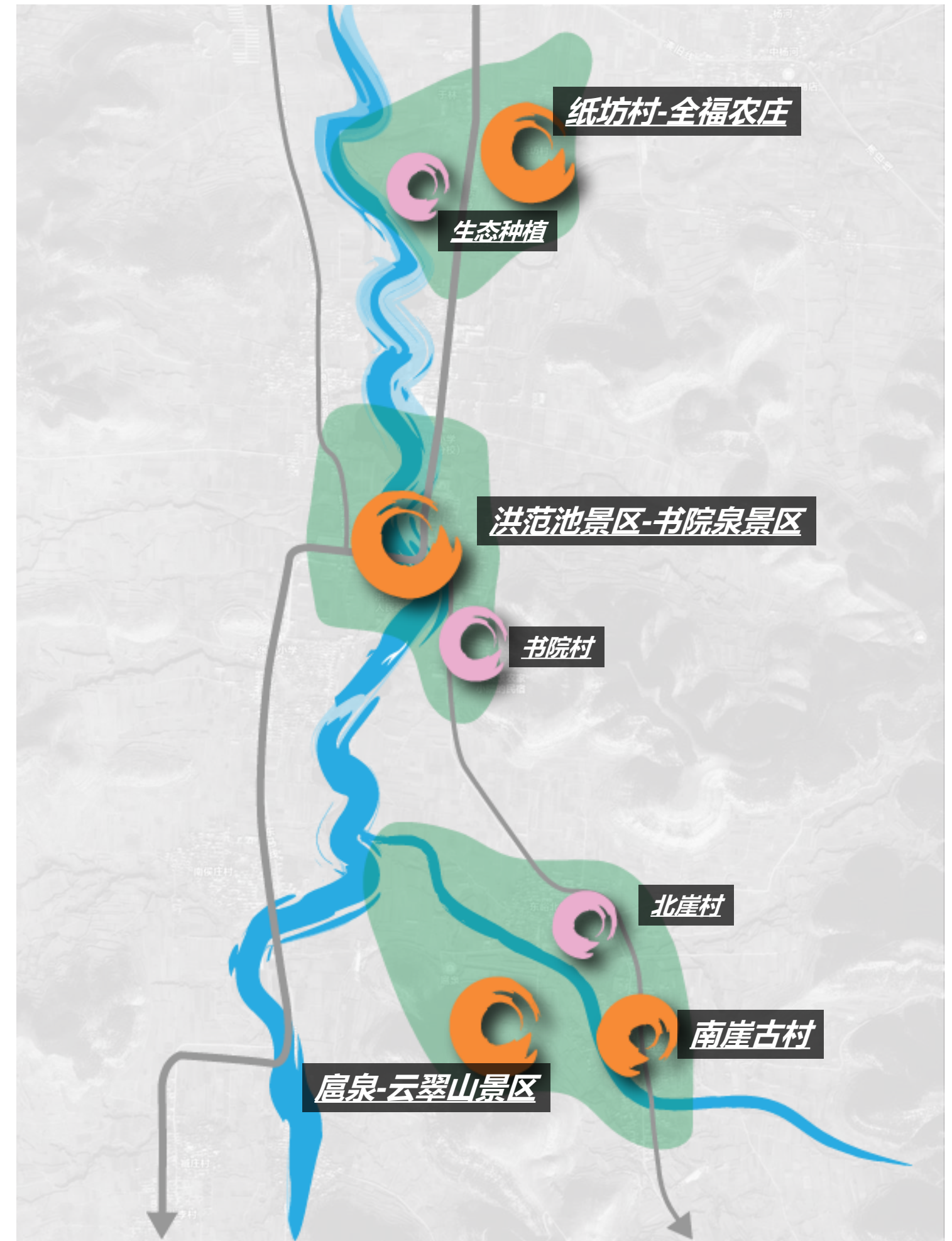
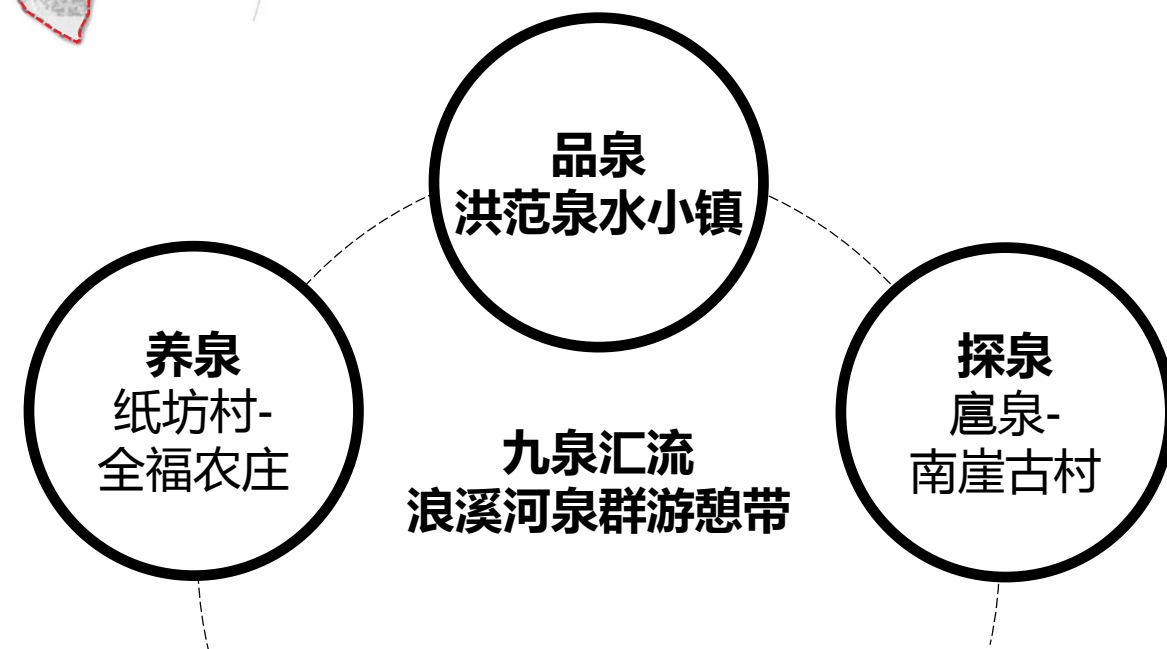
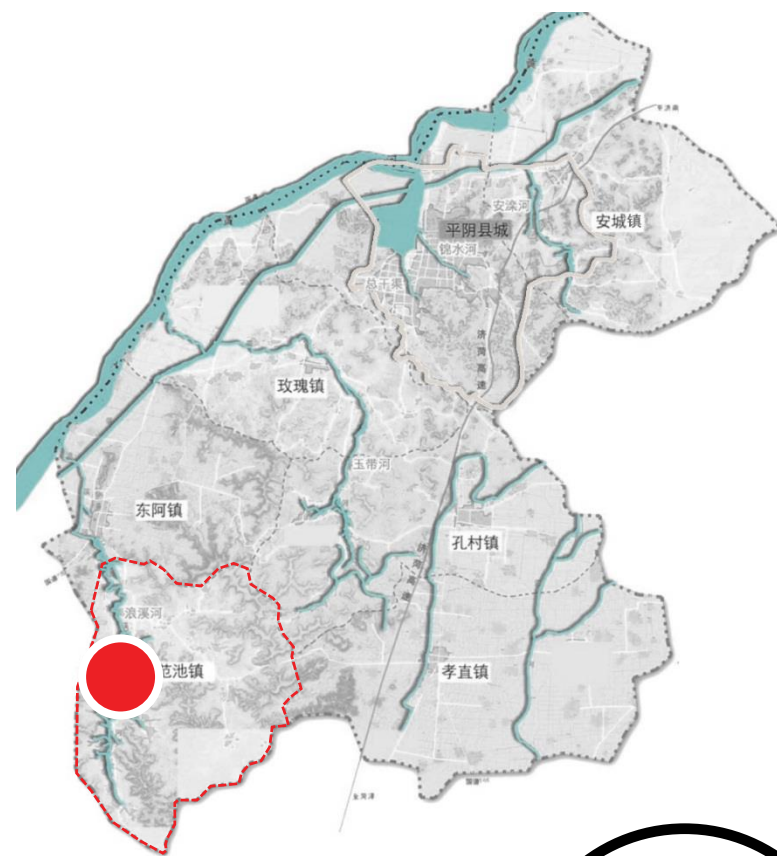
分区产业导向/示范板块

东阿-东阿古城片区



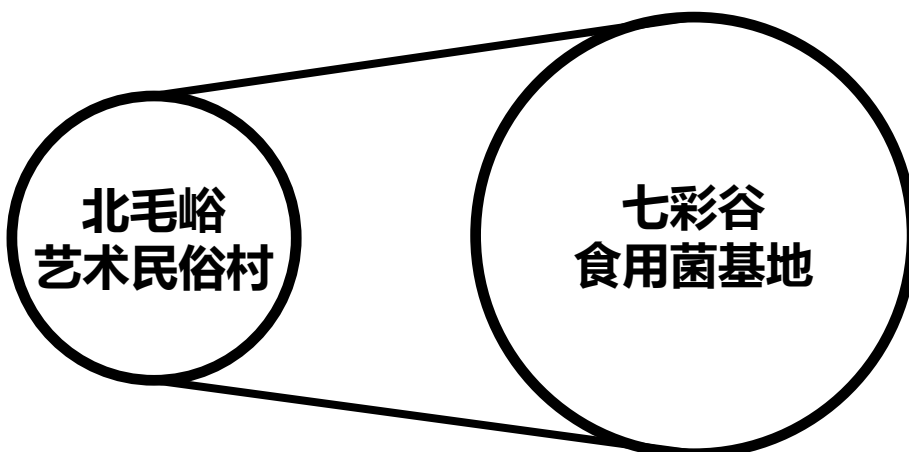
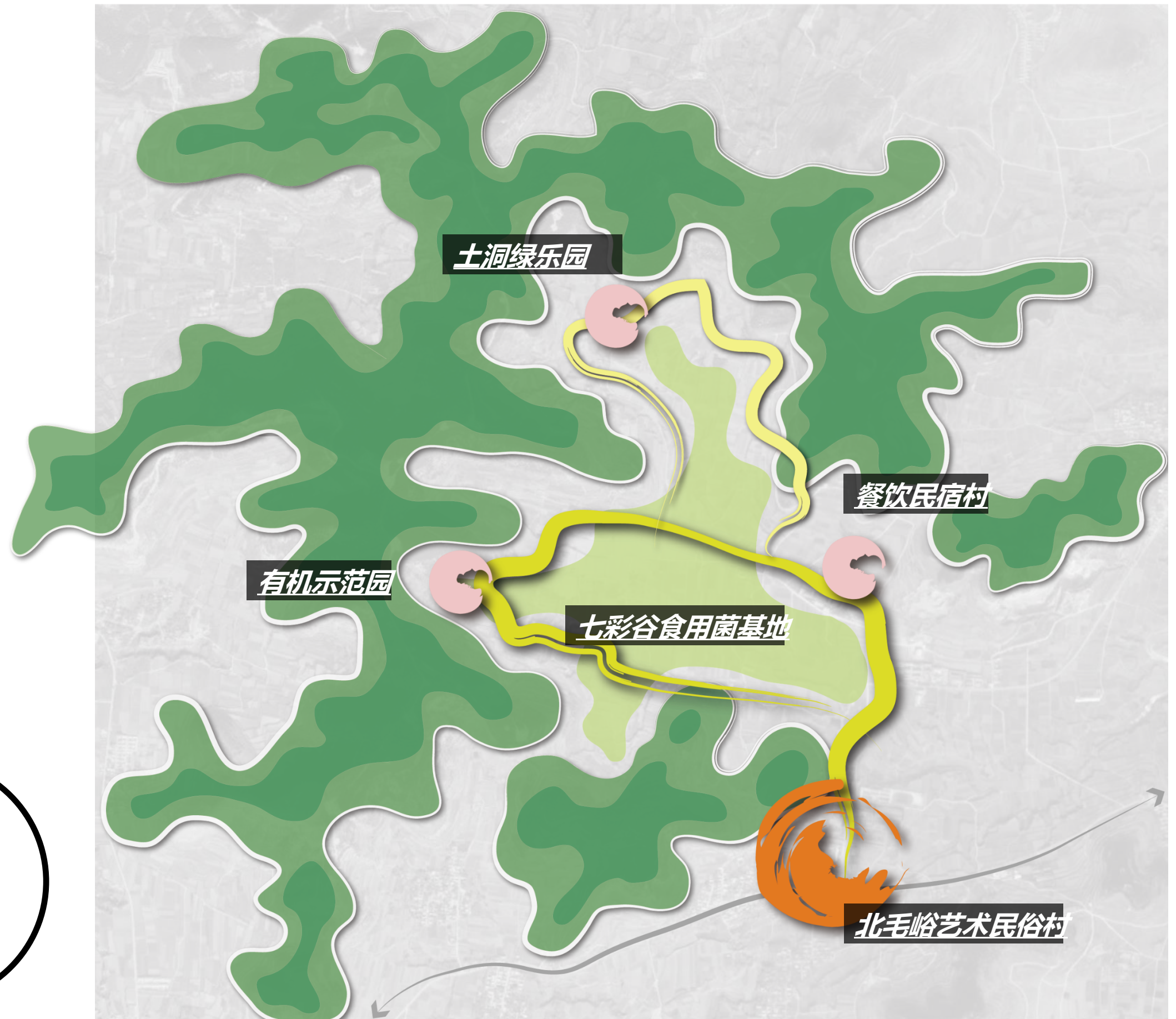
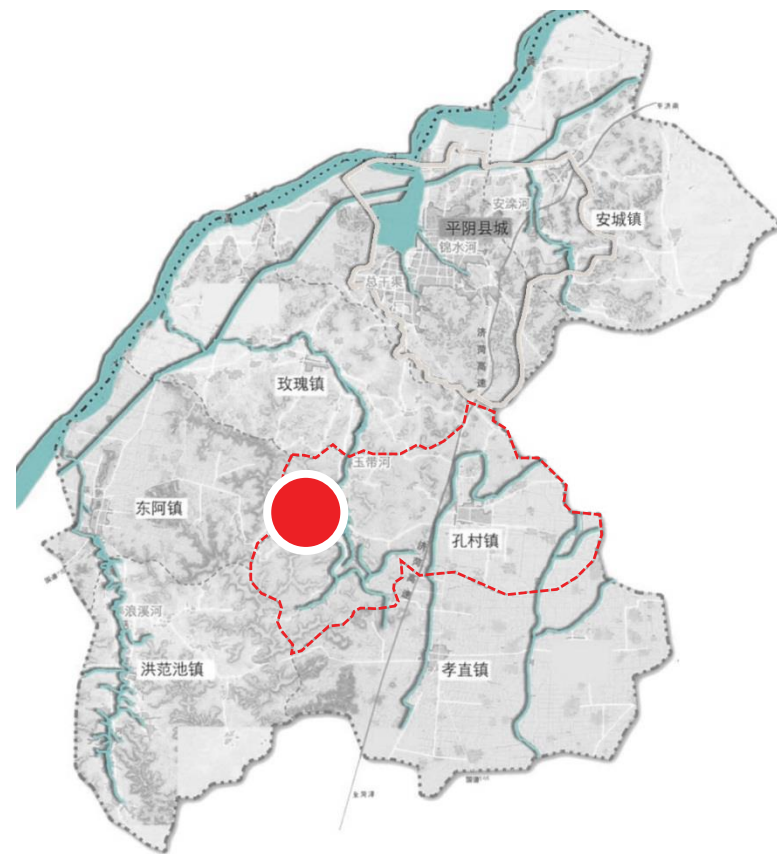
分区产业导向/示范板块

洪范池-泉水小镇片区



分区产业导向/示范板块

孔村-七彩谷片区



07

靓村·村庄提质路径构建

1. 制高点：品牌高质量发展
2. 引爆点：业态高质量发展
3. 经营点：运营模式高质量发展
4. 受益点：村民生活高质量发展

村庄高质量发展：四大支点

构建以“制高点、引爆点、经营点、受益点”四大支点为抓手，将“品牌发展”、“业态高质量发展”、“运营模式高质量发展”和“村民生活高质量发展”作为黄河流域村庄高质量发展的示范路径，形成以点带片的示范作用。



制高点

品牌高质量发展

通过策划打造平阴黄河流域的IP品牌，以文创思路彰显流域特色，统领全域村庄高质量发展主题。

引爆点

业态高质量发展

根据重点村落区位条件、资源特色、所在片区发展主题和可用资产情况，引导差异化主题招商，营造推广节事活动，改善乡村活力面貌。

经营点

运营模式高质量发展

建立政府牵头，企业主导，多方联动的合作模式，精准确定政府行动计划，预留市场操作空间，以可持续经营的思路发展乡村。

受益点

村民生活高质量发展

以村民受益、乡村社区革命为目标，使原住民在乡村高质量发展中找到适当的角色定位，增加村民增收途径，推进乡村社会治理现代化。

制高点：品牌高质量发展

黄河不仅是母亲河，更是带动平阴发展的黄金河，围绕黄河养育平阴的历史，以及黄河对平阴康养产业的滋养概念，将“以水定城”主题进行延展设计品牌LOGO，并对平阴特色农产品进行伴手礼文创包装。



LOGO方案1



LOGO方案2



LOGO方案3

制高点：品牌高质量发展



引爆点：业态高质量发展

6座大师设计观景台
1场黄河植树节
1场黄河马拉松



引爆点：黄河绿道

6座大师设计观景台

通过“大师计划”营造话题效应，招募明星设计师在重要的特色节点设置观景看台和构筑亭台，使平阴黄河变身最有热度的大师作品展廊。



1场黄河植树节

以“每个平阴人种下一棵黄河树”为活动主题，结合植树节、周末、小长假等节点，推广黄河树认养，传递黄河生态复兴理念。



1场黄河马拉松

依托绿道网络，通过马拉松赛事，展示平阴黄河生态治理和景观风貌，拉近城河关系，使市民生活与黄河廊道实现链接。



引爆点：业态高质量发展

1个湿地绿乐园
1场世界级花展
1场水上嘉年华



引爆点：玫瑰湖

1个湿地绿乐园

结合黄河生态保护理念和湿地生态基底，对玫瑰湖湿地公园北部片区进行主题化打造，以自然亲子教育主题，构建湿地绿乐园产品，形成城区乃至周边济南、泰安片区家庭的休闲度假目的地。



1个世界级花展

以平阴玫瑰产业为依托，以花卉经济推广为目标，结合湿地公园景观环境提升，打造主题花展，提升平阴玫瑰产业影响力。



1场水上嘉年华

利用湿地公园水面，增加皮划艇、充气漂浮游乐设施，成为水上运动会和夏日水上娱乐场地。



引爆点：业态高质量发展

1个黄河营地
1场田园艺术节



引爆点：望口山营地村

1个露营基地

结合安城望口山村，结合周边山地运动绿道和场地，以营地为主题，将有氧运动与生态田园相结合，打造黄河露营基地。



1场田园艺术节

针对户外社群和青年客群喜好，以田园艺术节的方式，组织落地主题音乐节、后备箱市集等潮流活动，构建城郊活力核心区。



引爆点：业态高质量发展

1个黄河文化馆
1个夜光市集
1段夜光绿道
1周河灯祈福秀
1场夜间灯光秀



引爆点：翟庄夜光村

1个黄河文化馆

以“乡村记忆”为主题，构建集合黄河历史文化展示与平阴滩区农村生活记录于一体的黄河文化馆，形成特色乡村客厅。



1个夜光市集

围绕夜光主题，将农创推广、美食消费、村民共创概念进行整合，通过市集产品激活夜晚经济。



1段夜光绿道

以城区一体化为原则，打造夜光绿道链接市民晚间休闲活动，打通与玫瑰湖湿地公园的联动通道，成为市民晚间休闲健身的特色空间。



1周河灯祈福秀

放大翟庄河灯祈福文化影响力，结合节庆组织花灯巡游，结合室外网红直播项目，带动特色文化流量。



1场夜间灯光秀

利用既有村庄农房墙面和空间场地，策划3D灯光秀，作为夜间亮点演艺项目，延长游客停留时间，营造乡村夜间盛宴。



引爆点：业态高质量发展

1组美丽乡村改造
1个黄河文化驿站



引爆点：龙桥黄河记忆村

1组美丽乡村改造

以构建高质量发展示范村为目标，保留龙桥村传统民居风貌特色，通过街道、前庭后院、巷道、菜园等人居环境提升，结合闲置民房植入住宿功能，形成黄河沿岸美丽乡村改造样板。



1个黄河文化驿站

主题化建设绿道配套服务设施，打造自行车主题驿站看，形成集交通服务、民俗体验、研学教育、特色住宿等功能于一体的综合服务点。



引爆点：业态高质量发展

1片花丘
1组花院
1场户外摄影展



引爆点：外山花村

1片花丘

充分利用外山村山丘台地地形，通过芳香花草等特色花卉种植，点状植入户外餐厅、生态花棚、芳香帐篷等体验业态，打造黄河岸边立体化的大地艺术活动区。



1组花院

结合滩区村庄搬迁计划，选择性保留外山村房屋条件和环境较好的院落进行改造，以花为景观营造主题，以村民宿集、农产销售等业态，呼应玫瑰产业，盘活村民收益，形成滩区乡村振兴探索新样板。



1场户外摄影展

借助花田景观环境，组织梳理花间栈道、框景构筑等布局，策划举办黄河岸边的户外特色摄影展，形成宣传、观光、休闲、交流互动的重要活动。



引爆点：业态高质量发展

1个养生福地会馆
1场特色骑乘营销



引爆点：东阿古城

1个养生福地会馆

传承东阿镇阿胶养生文化，结合东阿古城项目开发，建设集乡村振兴示范、文化展示、乡贤链接和特产销售于一体的小镇客厅。



1场特色骑乘营销

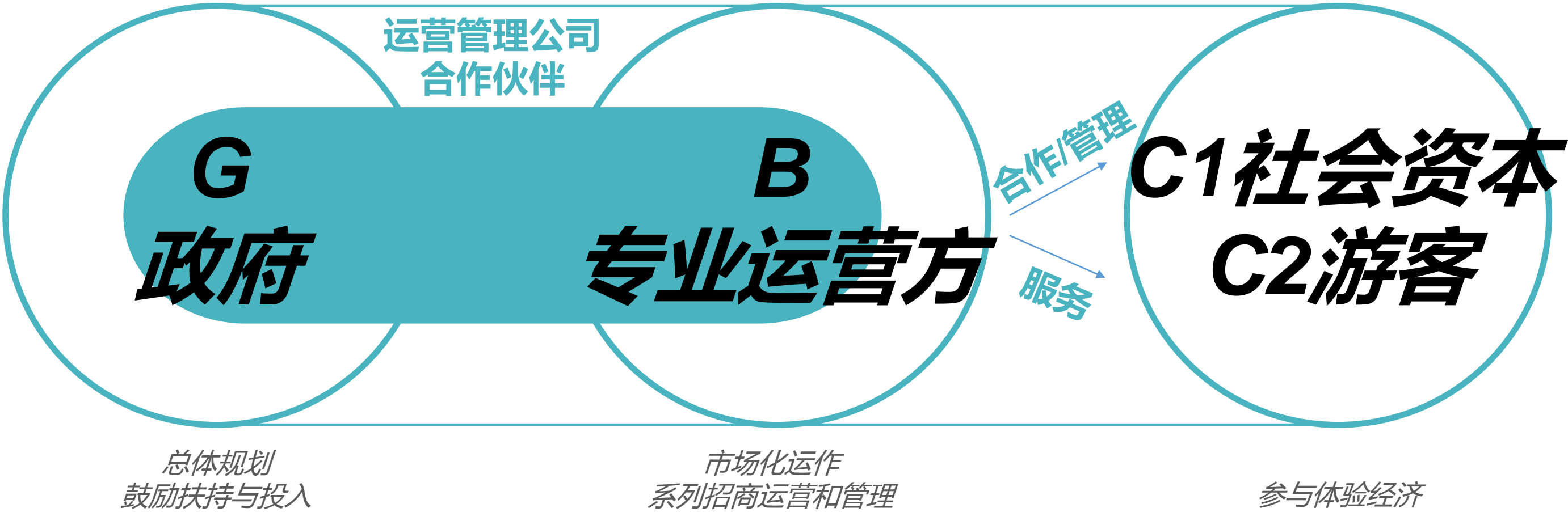
依托浪溪河文化绿道，开发小毛驴特色骑乘交通体验项目，打通黄河至东阿古城的慢行交通联系，形成阿胶的养生文化宣传和沉浸式体验特色产品，营造出有力度的话题影响力。



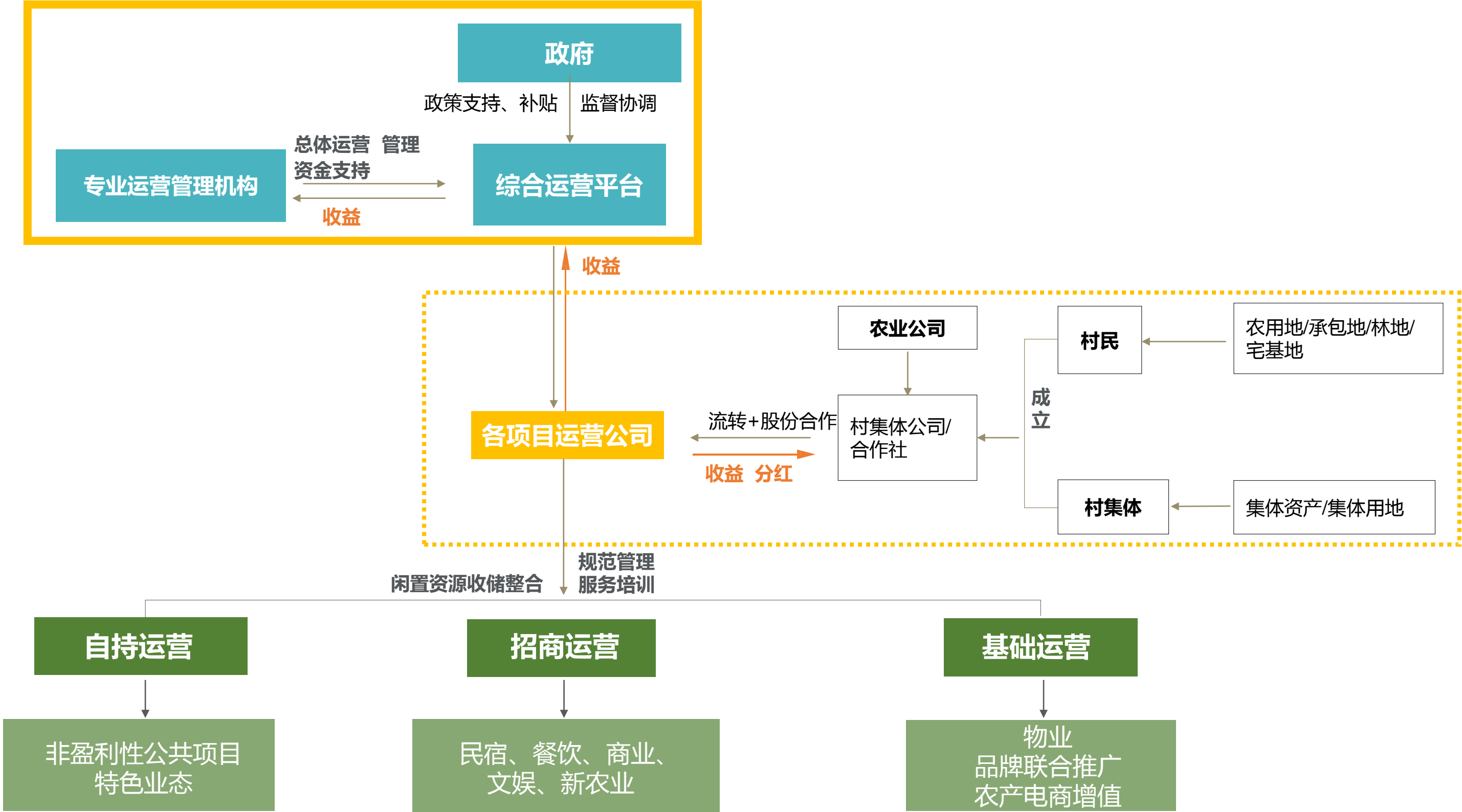
经营点：运营模式高质量发展

以政府牵头、企业主导为原则，引入GBC精明运营理念，选择专业运营管理公司作为政府的一级合作伙伴，统筹调配流域项目的市场化运作、系列招商运营和管理，链接管理其他企业资源，制定标准提升项目服务水平，改善整个流域总体营商环境，推进可持续高质量发展。

GBC精明模式
Government-Business-Customers



经营点：综合平台搭建



经营点：可运营农旅项目

依托前期发展定位和主题策划，围绕望口山营地村、翟庄夜光村、龙桥黄河记忆村、外山花村、东阿古城作为五个重点村，联动玫瑰湖湿地公园、玉带河和浪溪河等重要的河道水脉，引导可运营项目的建设和招商。

其中，政府投资打造三个乡村客厅：翟庄黄河文化馆、外山花丘大本营、东阿古城养生福地会馆，在村民生活服务的基础上，作为乡村重要的服务展示端口，形成文化展示、特产售卖、综合服务中心。

- 政府投资运营
- 招商引资
- 政企村合作创新

核心启动区	主要项目	业态类型
望口山	黄河露营基地	特色住宿、汽车营地、户外教育
	林下运动基地	丛林飞跃、树屋、素质拓展
	山地运动基地	山地自行车、摩托车、滑板等
	可食山地花园	健康农产品生产基地、采摘基地、田间厨房等
翟庄-玫瑰湖	黄河文化馆（乡村客厅）	黄河滩区文化展示、村民生活记录、售卖、综合服务
	夜光市集	餐饮、售卖
	星光宿集	餐饮、住宿、售卖
	灯光秀场	文娱
	星空帐篷	住宿
	湿地绿乐园	文娱、教育、餐饮、售卖
龙桥	黄河文化驿站	文化、住宿、售卖、综合服务
	样板乡居	住宿、餐饮
	乡村民宿	餐饮、售卖、住宿
外山-玉带河	花村民宿	住宿
	花院宿集	餐饮、售卖
	香草花丘	农业、文娱、餐饮
	花丘大本营（乡村客厅）	售卖、综合服务
	水上市集	文娱、售卖
	骑乐世界	文娱、餐饮、售卖、住宿
东阿古城-浪溪河	养生福地会馆（乡村客厅）	文化、售卖、综合服务
	风情商街	餐饮、售卖
	主题客栈	住宿、餐饮
	水上剧场	文娱

受益点：市场盘活富民路径

◆ STEP 1 明晰产权，股权量化

- 对农民的农用地、承包地、林地等进行确权颁证，明晰产权
- 对农村集体资产进行股权量化。

◆ STEP 2 权益集中，股权在民

- 农民在自愿的基础上，将所拥有的农用地、林地等土地权益全部注入村集体旅游公司，农民成为股东。

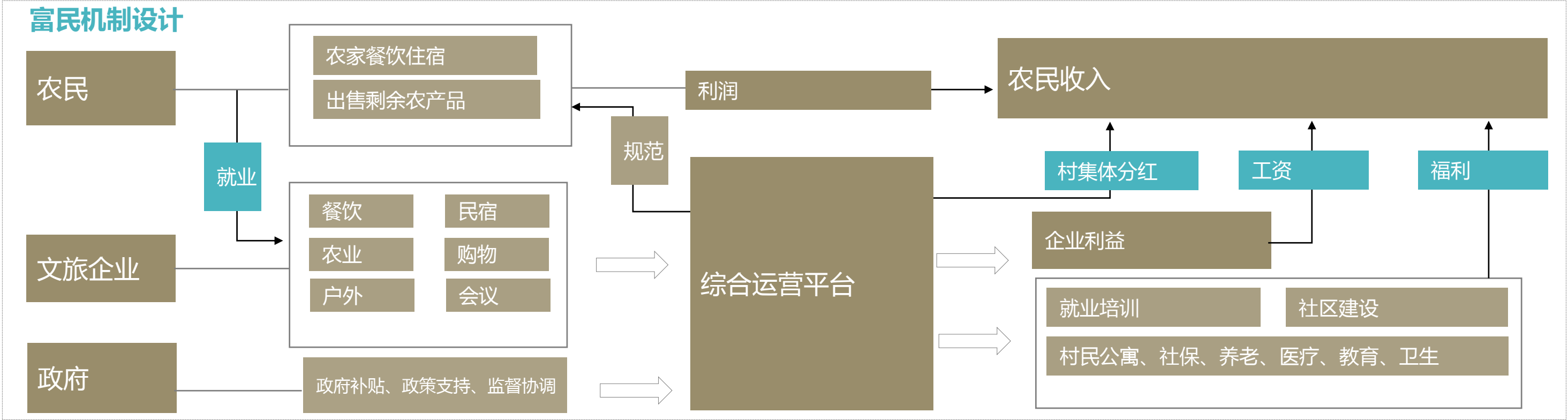
◆ STEP 3 多方协作，整体运营

- 村集体旅游公司再与地方政府、市场化机构成立混合所有制的合资公司，承担村域范围内城乡一体化的整体开发运营。



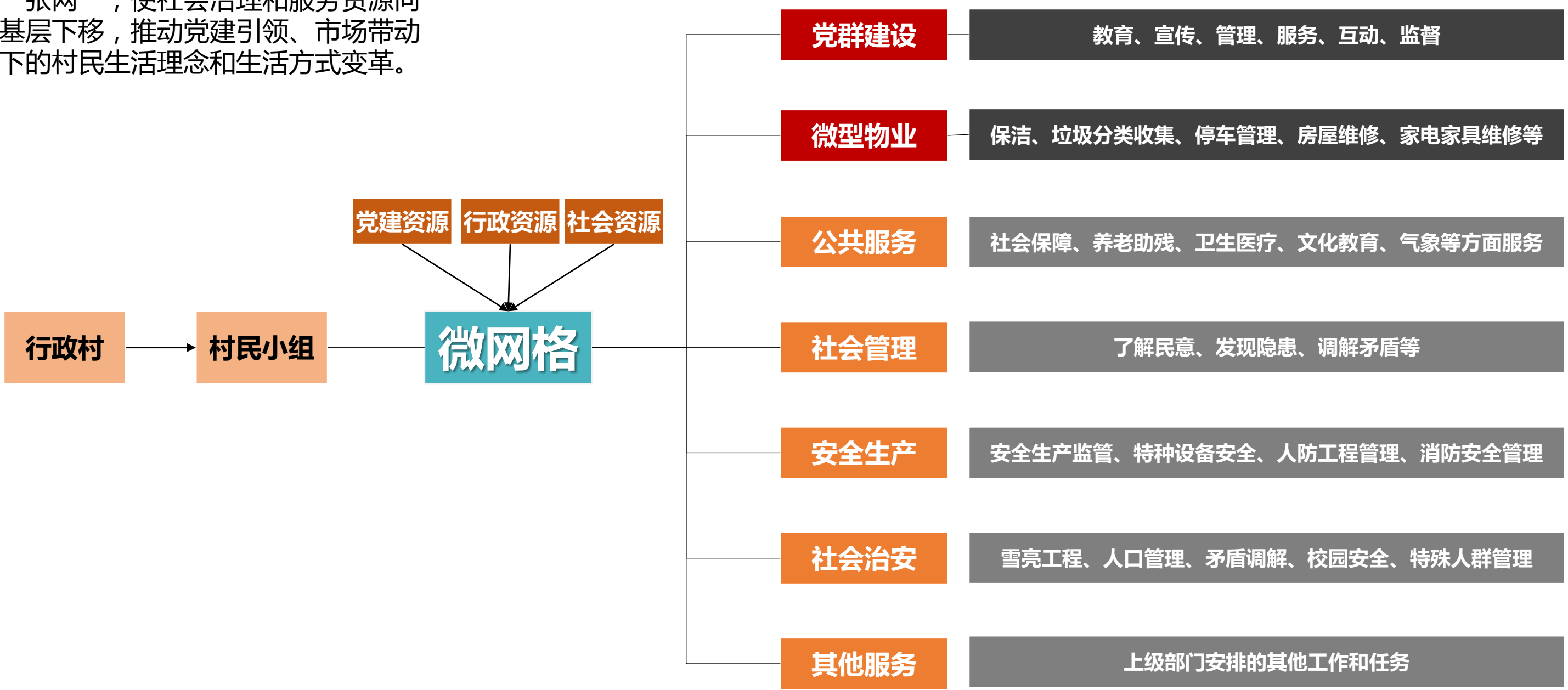
受益点：市场盘活富民路径

农民由单一的收入模式转变为——多渠道、多元化、持续稳定的增收模式



受益点：市场带动下的乡村基层治理升级

根据农村所辖范围、人口数量、居住集散程度、居民生活习惯和党员分布情况等，将每个村划分为5到8个党建微网格，推动党建微网格和大联动管理网格衔接，让“上面千条线，下边一根针”变成“上面千条线、下边一张网”，使社会治理和服务资源向基层下移，推动党建引领、市场带动下的村民生活理念和生活方式变革。



09

3年行动计划

1. 流域基础工程推进计划
2. 各街镇农旅项目推进计划
3. 重点项目申报列表

流域基础工程推进计划

2020-2021工作计划

序号	项目名称	项目规模	建设内容	总投资	负责单位
绿道网络建设					
1	黄河绿道	总长度为39.5公里	利用黄河现有堤防打造集堤防、抢险、撤离、生态风景、观光游览、便捷通达为一体的多功能绿色旅游廊道，包括车行道和绿道系统，及六个门户节点和观景台	2.14亿元(不含征地拆迁费用)	交运局
2	玫瑰湖星光绿道	10公里	东起玫瑰湖入黄河口，往南连接玫瑰湖，再往西接黄河绿道，形成小环线。玫瑰湖往北入黄河口段作为玫瑰湖湿地公园的组成部分，整合翟庄夜光旅游项目打造为夜光路面绿道。玫瑰湖往西接黄河绿道段通过灯光装置打造特色夜间绿道。	2000万元	交运局 榆山街道 锦水街道
水利工程					
1	浪溪河下游段综合治理工程	2.22公里	对浪溪河东阿水库至东阿老城南城墙及南水北调交通桥至黄河入河口段进行综合整治。主要包括：扩挖和整理河槽，整修河道岸坡及堤防，河道防洪标准达到20年一遇。修建两岸堤顶路，并对道路两侧进行绿化。重建大河口闸。	6500万元	水务局
滩区搬迁安置					
1	黄河滩区脱贫迁建工程	3处外迁安置社区，建筑面积70.7万平方米	实施安城、玫瑰、东阿三个镇15个村5056户1.52万人的外迁安置工程，新建3处外迁安置社区，140栋外迁安置居民楼，建筑面积70.7万平方米。		发改局 住建局 安城镇 玫瑰镇 东阿镇

流域基础工程推进计划

2021-2022

序号	项目名称	项目规模	建设内容	总投资	负责单位
绿道网络建设					
1	玉带河花溪绿道	20公里	沿玉带河建设，西与黄河绿道相接，东与“玫瑰花乡”田园综合体绿道衔接，延伸连通至孔村七彩谷。 玉带河河道整治及绿道建设，重点展示玫瑰镇玫瑰产业特色和花乡气质。	4000万元	交运局 玫瑰镇
2	浪溪河文化绿道	14公里	沿浪溪河建设，北接黄河绿道，南至洪范池景区。 以东阿古城、阿胶文化和泉水文化为重点，植入具有特色的文化元素景观和亲水平台，打造文化康养型滨水绿道。	2800万元	交运局 东阿镇 洪范池镇
3	安城山地彩林绿道	17公里	位于平阴北部，南至望口山村、北至柳河村、西至黄河、东至东张营村范围内的山体。 在山体彩化（彩色森林）的基础上打造山地绿道，集结徒步、跑步、骑行、竞技等健康山地运动。	3400万元	交运局 安城镇
4	龙桥果林绿道	8公里	以龙桥村为起点，向西沿莲花山打造果林绿道。依托莲花山现有的果园种植基础，打造横贯东西的果园绿道，将莲花山与黄河串联起来。	1600万元	交运局 锦水街道
水利工程					
1	锦水河水系连通规划		主要工作为玫瑰湖湿地、锦水河道、调洪区、玫城湿地的联通工作。通过湿地、景观绿化建设，配套水利、市政设施，联通下游湿地水系，拦蓄洪水，净化水质，保证水安全、水环境。	26.4亿元	水务局

2022-2023

序号	项目名称	项目规模	建设内容	总投资	负责单位
绿道网络建设					
1	济平干渠绿道	32公里	沿济平干渠，利用渠顶现状道路建设。 道路景观建设和绿道配套设施布局，宣传南水北调文化，打造一条黄河农业主题绿道骑行带。	6400万元	交运局
2	外山花丘绿道	6公里	以外山村为核心，沿黄河岸边丘陵布局。 以山体修复为核心，重点展示玫瑰镇花卉产业，打造黄河岸边的景观花丘节点，依地势而建的绿道和观景亭为游客提供远眺黄河和花海骑行的体验。	1200万元	交运局 玫瑰镇
水利工程					
1	安栾河水系连通工程		对安栾河进行综合整治，清理河道，整修河道岸坡及堤防，同时对沿岸绿化进行提升，打造滨水景观带		水务局

各街镇农旅项目推进计划

2020-2021

序号	项目名称		建设内容	工作内容	总投资	负责单位
1	安城望口山片区	山地运动基地	山地自行车、摩托车、滑板等	招商	——	安城镇
		可食山地花园	健康农产品生产基地、采摘基地、田间厨房等	改造、提升	100万元	安城镇
2	榆山街道翟庄片区	黄河大米休闲观光区	以黄河湾家庭农场为中心，利用好已有的水稻种植近1000亩，总结推广稻虾混养新模式，实现生态循环和休闲观光。环绕稻田的旁边，栽植荷花、油葵等观赏植物，成为风吹稻田荷花香的独特风景区。	建设	2000万元	榆山街道
		黄河文化馆	黄河滩区文化展示、文化、售卖、综合服务	规划、施工	500万元	榆山街道
3	锦水街道龙桥片区	黄河文化驿站	文化、住宿、售卖、综合服务	建设	200万元	锦水街道
4	玫瑰镇外山-玉带河片区	骑乐世界	文娱、餐饮、售卖、住宿	招商	——	玫瑰镇
5	东阿古城-浪溪河	沿黄良田工程	对国道220以西，沿黄2万亩农田，实施基础设施提升工程，完善区域内沟渠、道路、供电、管道等基础设施建设，补齐农业基础设施短板，提高标准化水平。	建设		东阿镇
		主题客栈	住宿、餐饮	招商	——	东阿镇
6	玫瑰湖片区	水系综合治理	通过水系连通、中水回用工程的建设、植被恢复、水生植物的栽植等工程，逐渐修复该区域的水生态、改善水环境	完成水系治理	5000万元	湿地中心
		旅游业态升级	项目升级，植入更多的文旅新业态，丰富完善配套服务功能，争取将其打造成一个完整集休闲观光、露营体验、文化科普等于一体的综合性的文化旅游融合示范景区。 对接湿地建设中心，研究行业标准，确立创建主体，制定创建计划，启动创A工作。	玫瑰湖片区提升规划 玫瑰湖片区创A工作	1.2亿元	文化与旅游局 湿地中心

各街镇农旅项目推进计划

2021-2022

序号	项目名称	项目规模	建设内容	工作内容	总投资	负责单位
1	安城望口山片区	林下运动基地	丛林飞跃、树屋、素质拓展	招商	——	安城镇
2	榆山街道翟庄片区	博士洼现代农业示范园区	以济南仙乐园有机蔬菜有限公司为中心，发展有机蔬菜、火龙果和草莓等特色农产品，实现仙乐园与山东乐沃的合作，建设儿童拓展训练营地，将仙乐园打造成集采摘、旅游、体验为一体的田园综合体；扶持博士洼西瓜种植基地建设，依托刘官西瓜种植专业合作社和顺远家庭农场，把西瓜产业发展成为一个有大型基地、有品牌优势、有技术服务、集产销为一体的特色产业，同步引导间作间收和采摘体验，通过西瓜、火龙果、草莓等产业发展，带动博士洼20余家新型经营主体和6000余亩土地。	建设	4000万元	榆山街道
		星光宿集	餐饮、住宿、售卖	招商	——	榆山街道
3	锦水街道龙桥片区	样板乡居	住宿、餐饮	建设	2000万元	锦水街道
4	玫瑰镇外山-玉带河片区	乡村旅游点	依托前阮二水稻，盆王菊花、后寨蔬菜发展体验种植，休闲茶舍、菊花餐厅，黄河特色农产品展销店，丰富旅游产品。	合作	——	
		香草花丘	农业、文娱、餐饮	招商	——	玫瑰镇
		花院宿集	餐饮、售卖	招商	——	玫瑰镇
		花丘大本营（客厅）	售卖、综合服务	建设	200万元	玫瑰镇
5	东阿古城-浪溪河	养生福地会馆（客厅）	文化、售卖、综合服务	建设	500万元	东阿镇
		浪溪河农业带	对东阿水库周边、沿狼溪河两岸农业产业进行调整，修建湿地公园，借助乡村振兴项目，发展种植优质水稻、莲藕、优质麦种等高质量农业特色产业。	建设	4000万元	东阿镇

各街镇农旅项目推进计划

2022-2023

序号	项目名称	项目规模	建设内容	近期工作	总投资	负责单位
1	安城望口山片区	黄河露营基地	特色住宿、汽车营地、户外教育	招商	——	安城镇
2	榆山街道翟庄片区	灯光秀场	文娱	建设	500万元	榆山街道
		星空帐篷	住宿	招商		榆山街道
3	锦水街道龙桥片区	乡村民宿	餐饮、售卖、住宿	招商	——	锦水街道
4	玫瑰镇外山-玉带河片区	花村民宿	住宿	招商	——	玫瑰镇
		水上市集	文娱、售卖	建设	20万元	玫瑰镇
5	东阿古城-浪溪河	水上剧场	文娱	招商	——	东阿镇
		风情商街	餐饮、售卖	建设	5000万元	东阿镇

重点项目申报列表

田园综合体	特色小镇	高端健康产业园	黄河现代农业园
玫瑰花乡田园综合体（玫瑰）	玫瑰谷特色小镇（玫瑰） 生命健康特色小镇（玫瑰） 东阿古城特色小镇（东阿） 泉水养心特色小镇（洪范池）	玫瑰高端产业园（玫瑰） 智慧健康产业园（玫瑰） 阿胶特色产业园（东阿） 泉水产业园（洪范池） 健康双创孵化中心高科技产业园（锦水）	绿色瓜菜示范园（安城） 精品蔬果示范园（榆山） 休闲花木示范园（锦水） 玫瑰香草示范园（玫瑰） 高标药菜示范园（东阿）
国家农业公园	黄河生态公园	乡村振兴新六型示范村	乡村振兴齐鲁样板区
城郊健康农业公园（安城） 莲花山果园综合体（锦水） 七彩谷乡村综合体（孔村） 悠然牧场综合体（孝直）	运动营地郊野公园（安城） 黄河湿地公园带 （玫瑰湖湿地、浪溪河河口湿地、 玉带河河口湿地、安棗河河口湿地）	望口山营地村（安城） 翟庄渡口夜光村（榆山） 龙桥黄河记忆村（锦水） 外山花村（玫瑰） 纸坊泉水生态农庄（洪范池） 南崖温泉度假村（洪范池） 北毛峪民俗艺术村（孔村）	玉带玫乡乡村振兴齐鲁样板区（玫瑰）

